

Boletim Hidrometeorológico

SISTEMA DE ALERTA A INUNDAÇÃO

OBS.: AS CORES INDICAM O ESTADO ATUAL DAS BACIAS MONITORADAS.



VIGILÂNCIA



ATENÇÃO



ALERTA



BACIA DO RIO
SAPUCAÍ



SALA DE OPERAÇÃO DO RADAR METEOROLÓGICO
SISTEMA DE METEOROLOGIA E RECURSOS HÍDRICO DE MINAS GERAIS
INSTITUTO MINEIRO DE GESTÃO DAS ÁGUAS
SECRETARIA DE ESTADO DE MEIO AMBIENTAL E DESENVOLVIMENTO SUSTENTÁVEL
GOVERNO DE MINAS GERAIS

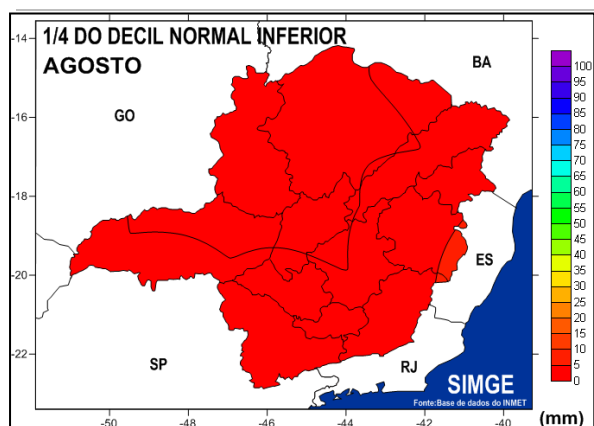
RESPONSÁVEIS:
PATRÍCIA CARVALHO, ENGENHEIRA CIVIL
ANITA VEIGA, ENGENHEIRA CIVIL
MICHAEL BEZERRA, METEOROLOGISTA

ELABORADO EM: 19/08/2013 16:10:42

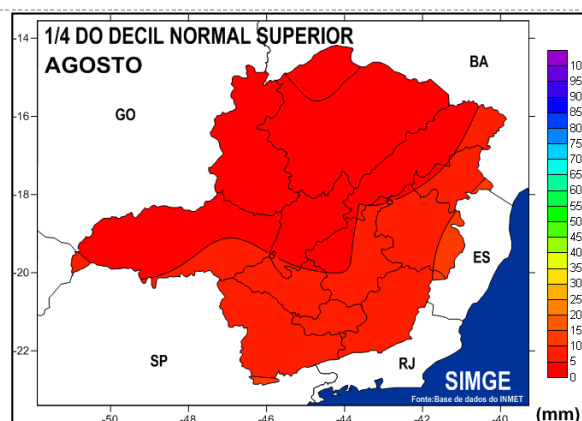
ATENDIMENTO: (31)3915 - 1254 HORÁRIO COMERCIAL
(31)9280 - 5352 24 HORAS

PREVISÃO DE CHUVAS PARA 7 DIAS (20 A 26 DE AGOSTO DE 2013)

Limite inferior do decil normal (7 dias)

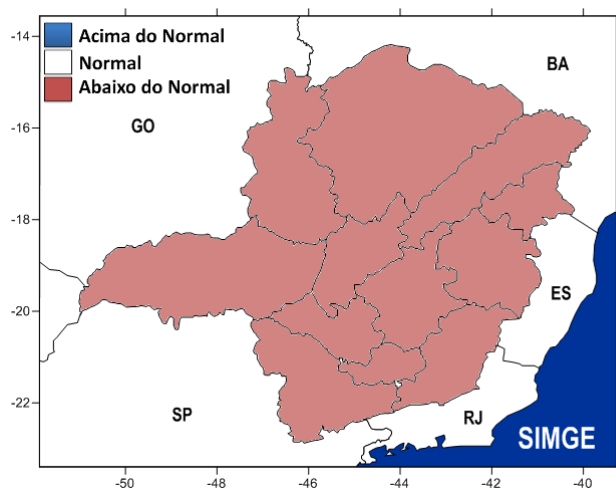


Limite Superior do decil normal (7 Dias)



DURANTE O MÊS DE AGOSTO, É NORMAL SEGUNDO A CLIMATOLOGIA DO INMET, QUE A REGIÃO SUL, OESTE, CAMPO DAS VERTENTES E A FAIXA LESTE DO ESTADO TENHAM OS MAIORES REGISTROS DE CHUVA (ENTRE 5 A 10 MM/SEMANAIS), ENQUANTO A PORÇÃO MAIS AO NORTE, NOROESTE E OESTE APRESENTAM OS MENORES REGISTROS PLUVIOMÉTRICO (ABAIXO DE 5 MM/SEMANAIS).

Previsão para 7 dias



Estado de Minas Gerais

PREVISÃO DE CHUVA ABAIXO DO NORMAL (< 5 MM) DEVIDO À PRESENÇA DE UMA MASSA DE AR SECO EM TODO ESTADO.

Bacia do Sapucaí

PREVISÃO DE CHUVA ABAIXO DO NORMAL (< 5 MM), DEVIDO À PRESENÇA DE UMA MASSA DE AR SECO.

Bacia do Doce

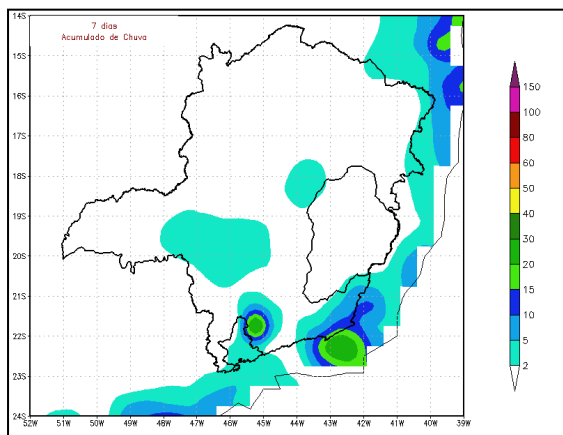
PREVISÃO DE CHUVA ABAIXO DO NORMAL (< 5 MM), DEVIDO À PRESENÇA DE UMA MASSA DE AR SECO.

COMUNICADOS

Nº04 /2013:

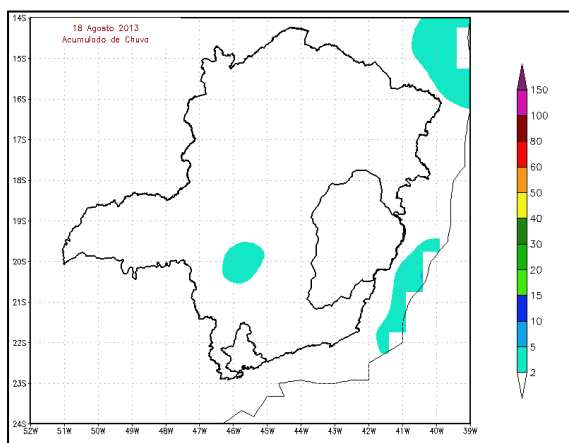
Chuvas observadas

Obs.: Ler a nota de rodapé para maiores informações



Acumulado de chuva referente ao período de 12/08 a 18/08.

HOUE REGISTRO DE CHUVA ACUMULADA DE ATÉ 30 MM NO SUL DE MINAS GERAIS. CHUVA ACUMULADA DE ATÉ 15 MM NA ZONA DA MATA. ACUMULADO DE ATÉ 5 MM NO TRIÂNGULO, OESTE, JEQUITINHONHA E MUCURI. NAS DEMAIS ÁREAS NÃO HOUE REGISTRO DE CHUVA.



Acumulado de chuva referente as 09 h do dia 17/08 até as 09 h do dia 18/08.

ACUMULADO DE ATÉ 5 MM FOI REGISTRADO NO OESTE. NAS DEMAIS ÁREAS NÃO HOUE REGISTRO DE CHUVA.

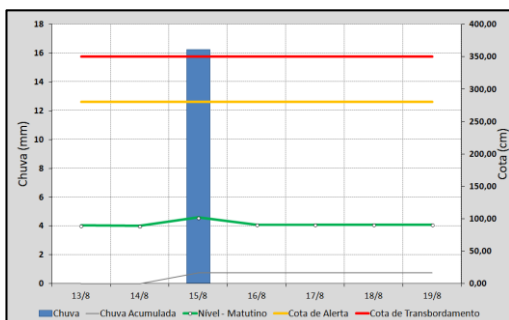
TABELA 1 - ACULUMADOS MENSAL DE CHUVA PARA O MÊS DE REFERÊNCIA. UNID: [mm]

ESTAÇÃO	MUNICÍPIO	DIÁRIO	ACUMULADO PARCIAL (2013)	ACUMULADO TOTAL (2012)
MACHADO	MACHADO	12,75	12,75	0,00
CARATINGA	CARATINGA	1,00	2,25	10,00
LAVRAS	LAVRAS	0,25	1,25	0,25
NANUQUE	NANUQUE	0,00	6,75	60,25
ANDRELÂNDIA	ANDRELÂNDIA	0,00	1,80	Sem dados
VIÇOSA	VIÇOSA	0,00	0,75	21,00

NOTA: OS MAPAS DE PRECIPITAÇÃO ACUMULADA SÃO PRODUZIDOS ATRAVÉS DE INTERPOLAÇÃO DOS DADOS PLUVIOMÉTRICOS DIÁRIOS OBTIDOS DO SERVIDOR DO NATIONAL OCEANIC AND ATMOSPHERIC ADMINISTRATION (NOAA) VIA FTP://FTP.CPC.NCEP.NOAA.GOV.

Monitoramento da Bacia do Rio Sapucaí

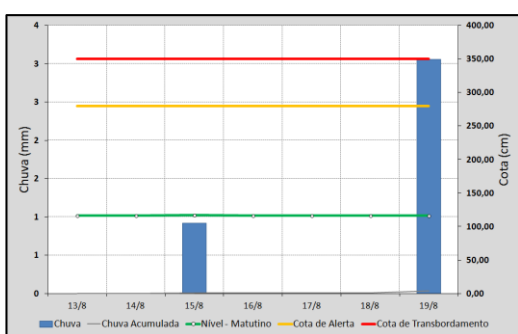
Obs.: Ler nota de rodapé da ultima página para maiores informações



Estação de Água Limpa

SEM REGISTRO DE CHUVA NAS ÚLTIMAS 24 HORAS O NÍVEL NESTE AFLUENTE DO RIO SAPUCAÍ PERMANECEU ESTÁVEL E ATUALMENTE ESTÁ NA COTA DE 91 CM.

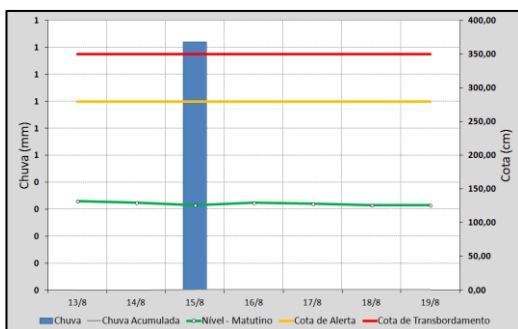
SEM PREVISÃO DE CHUVA PARA OS PRÓXIMOS DIAS, O NÍVEL DO RIO SAPUCAÍ NESTE AFLUENTE DEVERÁ DIMINUIR.



Estação de Borges

MESMO COM REGISTRO DE CHUVA NAS ÚLTIMAS 24 HORAS O NÍVEL DO RIO SAPUCAÍ PERMANECEU ESTÁVEL E ATUALMENTE ESTÁ NA COTA DE 116 CM.

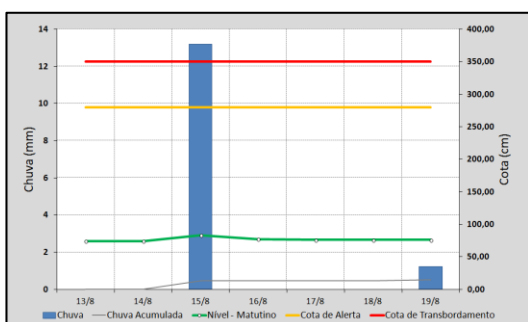
SEM PREVISÃO DE CHUVA PARA OS PRÓXIMOS DIAS, O NÍVEL DO RIO SAPUCAÍ DEVERÁ DIMINUIR.



Estação de Bicas

SEM REGISTRO DE CHUVA NAS ÚLTIMAS 24 HORAS O NÍVEL DO RIO SAPUCAÍ PERMANECEU ESTÁVEL E ATUALMENTE ESTÁ NA COTA DE 126 CM.

SEM PREVISÃO DE CHUVA PARA OS PRÓXIMOS DIAS, O NÍVEL DO RIO SAPUCAÍ DEVERÁ DIMINUIR.



Estação de Caquendi

COM REGISTRO DE CHUVA NAS ÚLTIMAS 24 HORAS O NÍVEL NESTE AFLUENTE DO RIO SAPUCAÍ PERMANECEU ESTÁVEL E ATUALMENTE ESTÁ NA COTA DE 76 CM.

SEM PREVISÃO DE CHUVA PARA OS PRÓXIMOS DIAS, O NÍVEL DO RIO SAPUCAÍ NESTE AFLUENTE DEVERÁ DIMINUIR.

TABELA 2 - TENDÊNCIA DO NÍVEL DOS RIOS NAS ESTAÇÕES NAS ÚLTIMAS 24 HORAS. UNID: [cm]

ESTAÇÃO	MUNICÍPIO	VARIAÇÃO ATUAL	TENDÊNCIA
ÁGUA LIMPA	Itajubá / Santo Antônio	0	Declínio
BORGES	Piranguçu	0	Declínio
BICAS	Wenceslau Braz	0	Declínio
CAQUENDI	Delfim Moreira	0	Declínio

NOTA: ESTÁGIOS DO ALERTA DA BACIA DO RIO SAPUCAÍ

VIGILÂNCIA - QUANDO O NÍVEL DO RIO SE ENCONTRA ABAIXO DE 80% DA COTA DE EXTRAVASAMENTO E NÃO HÁ PREVISÃO DE CHUVAS MODERADAS OU FORTES.

ATENÇÃO - QUANDO O NÍVEL DO RIO SE ENCONTRA PRÓXIMO A 80% DA COTA DE EXTRAVASAMENTO, E HÁ PREVISÃO DE CHUVAS MODERADAS OU FORTES.

ALERTA - QUANDO O NÍVEL DO RIO ALCANÇA 80% DA COTA DE EXTRAVASAMENTO.