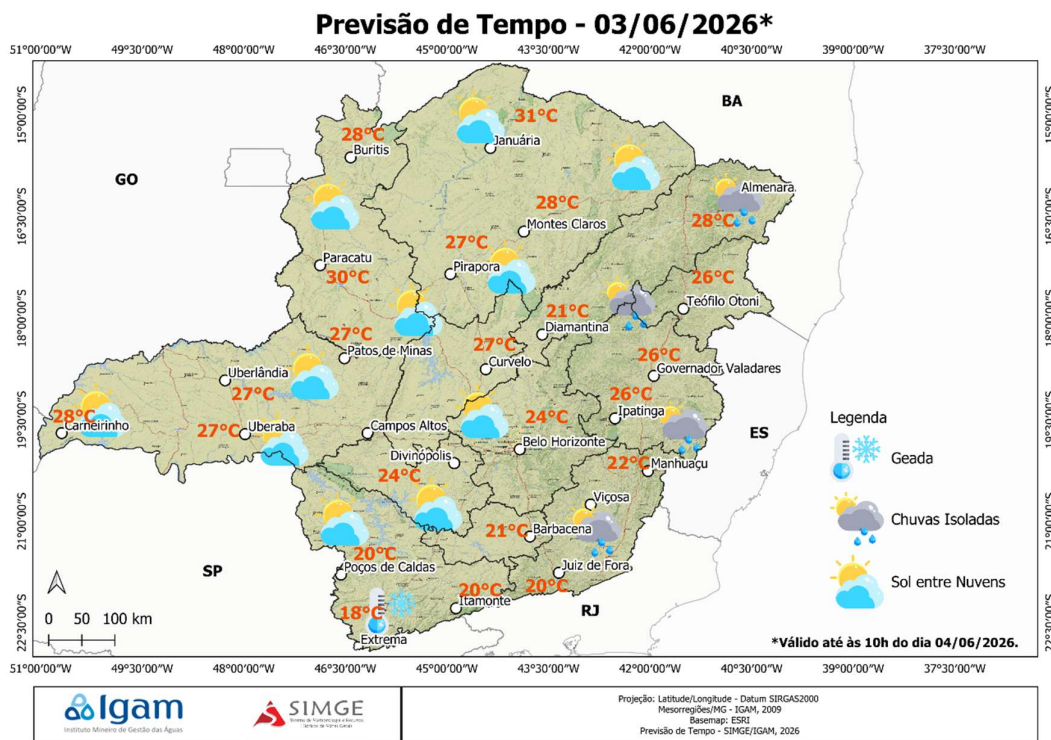


PREVISÕES E AVISOS METEOROLÓGICOS

3 de junho de 2026
válida até às 10h do dia 4/6.

Nesta quarta-feira, uma massa de ar frio polar deixa as temperaturas do ar em acentuado declínio em boa parte de Minas Gerais. Previsão de geada nas primeiras horas do dia na Serra da Mantiqueira, no Sul de Minas. Ocorrência de chuva isolada e sem volume significativo em toda a porção leste do estado. A temperatura máxima prevista no estado é de 31 °C no Norte de Minas. Os índices de umidade relativa do ar ficam em torno de 60% no leste, sudeste e nordeste, e ficam abaixo de 40% no norte, noroeste, oeste e parte do centro do estado.

Em Belo Horizonte, o céu fica parcialmente nublado a claro com temperatura baixa nas primeiras horas do dia e à noite. Temperatura máxima prevista é de 24 °C, com umidade relativa do ar mínima em torno de 40% durante a tarde.



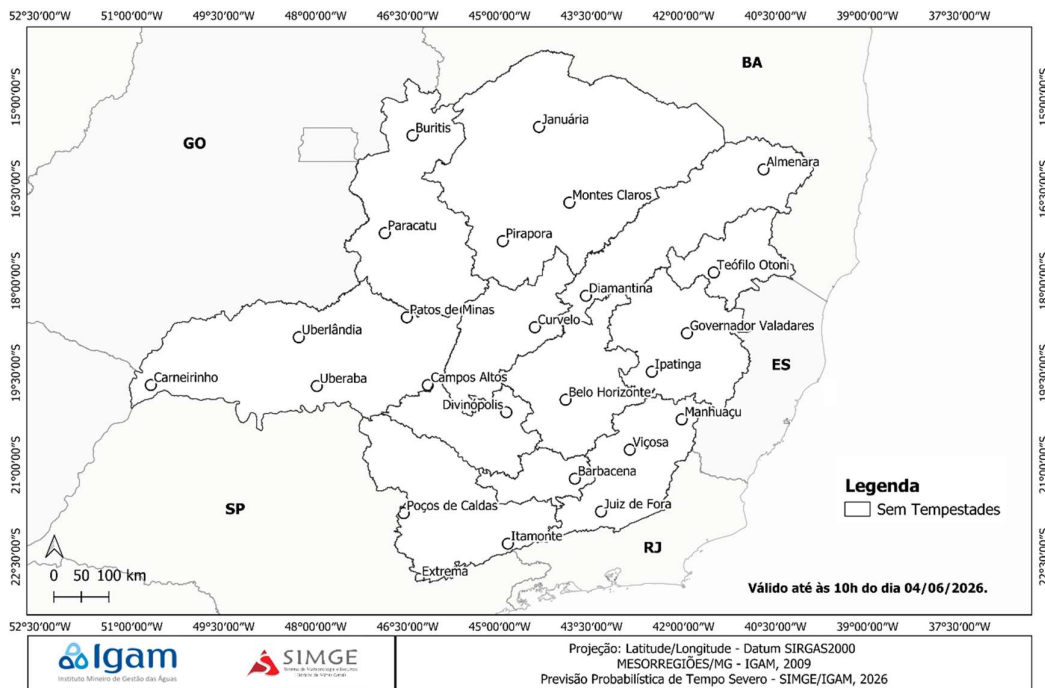
OBS: Localização aproximada, para termos de referência, das cidades: Barbacena, Belo Horizonte, Curvelo, Diamantina, Divinópolis, Governador Valadares, Juiz de Fora, Montes Claros, Paracatu, Poços de Caldas, Teófilo Otoni e Uberlândia.

PREVISÃO DE TEMPO SEVERO

As condições meteorológicas ficam favoráveis para uma atmosfera mais estável em Minas Gerais.

[Entenda mais a metodologia empregada.](#)

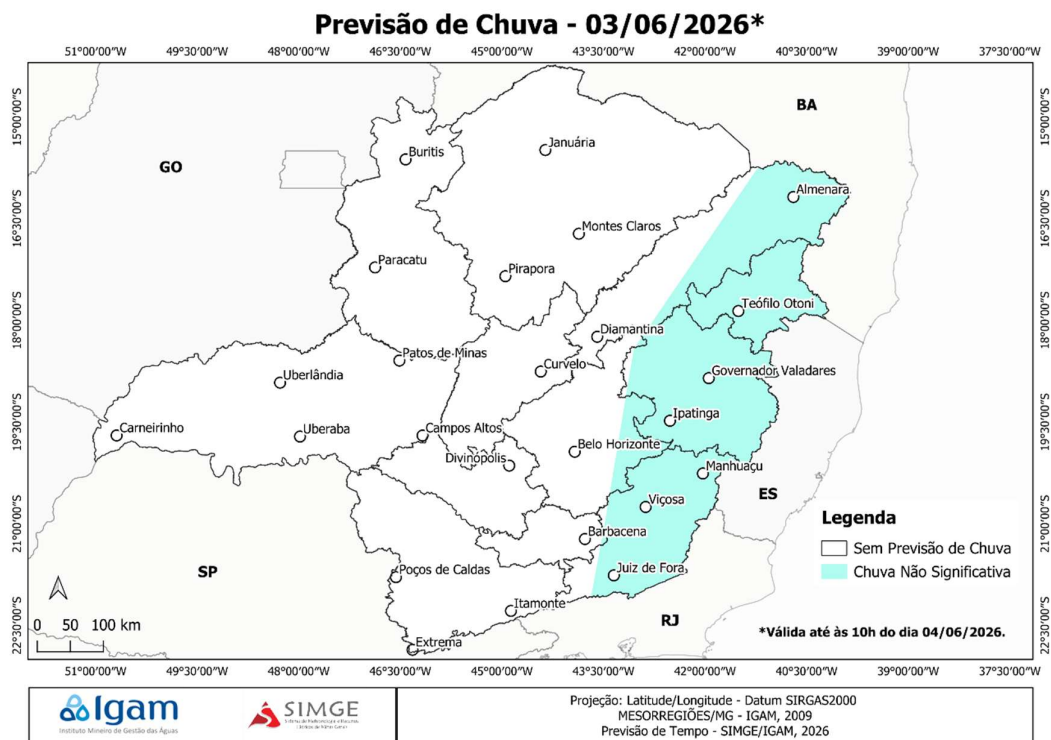
Previsão Probabilística de Tempo Severo - 03/06/2026*



OBS: As probabilidades no mapa são interpretadas da seguinte forma: a probabilidade que uma pessoa tem, em um determinado ponto, para observar evento de Tempo Severo num raio de 40 km de distância dela. **OBS1:** Localização aproximada, para termos de referência, das cidades: Barbacena, Belo Horizonte, Curvelo, Diamantina, Divinópolis, Governador Valadares, Juiz de Fora, Montes Claros, Paracatu, Poços de Caldas, Teófilo Otoni e Uberlândia.

AVISO DE CHUVA

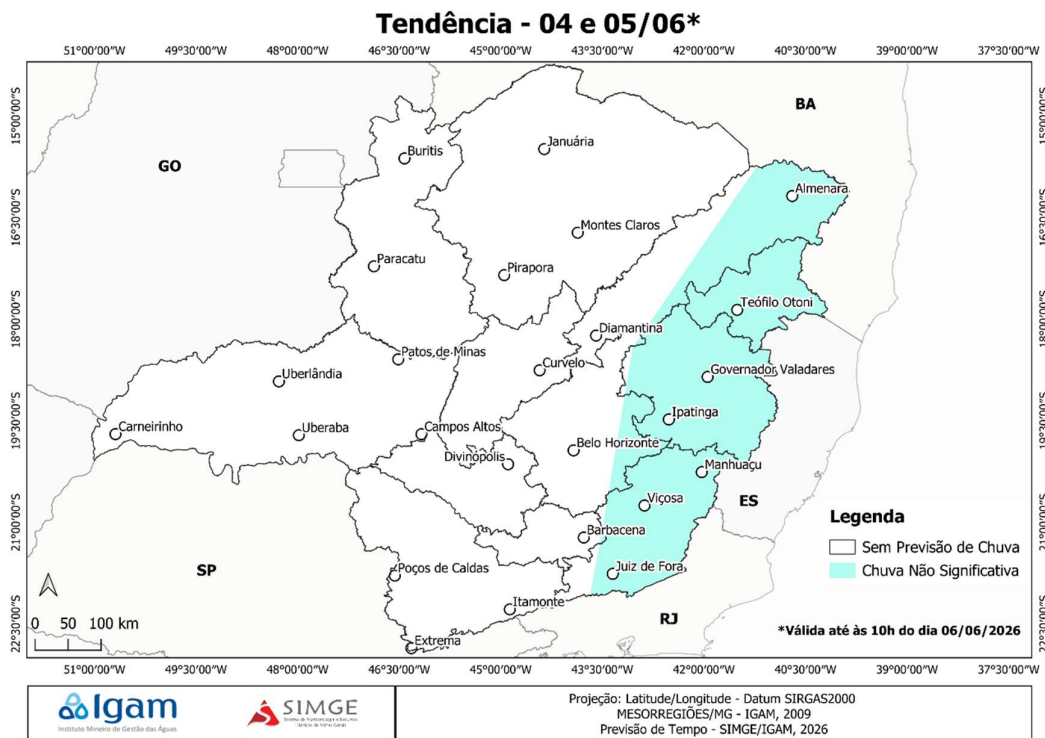
Previsão de chuva, com volume não significativo, na Zona da Mata, Vale do Rio Doce, Vale do Mucuri e Vale do Jequitinhonha. Nas demais áreas de Minas Gerais, o tempo fica estável e sem chuva.



OBS: Localização aproximada, para termos de referência, das cidades: Barbacena, Belo Horizonte, Curvelo, Diamantina, Divinópolis, Governador Valadares, Juiz de Fora, Montes Claros, Paracatu, Poços de Caldas, Teófilo Otoni e Uberlândia.

TENDÊNCIA – 4 e 5/6
válida até às 10h do dia 6/6/2026.

Os ventos úmidos provenientes do mar deixam o céu com muitas nuvens e há previsão de chuva, com acumulado não significativo, na Zona da Mata, Vale do Rio Doce, Vale do Mucuri e porção norte do Vale do Jequitinhonha. Nas demais áreas do estado, o tempo fica estável e sem chuva.



OBS: Localização aproximada, para termos de referência, das cidades: Barbacena, Belo Horizonte, Curvelo, Diamantina, Divinópolis, Governador Valadares, Juiz de Fora, Montes Claros, Paracatu, Poços de Caldas, Teófilo Otoni e Uberlândia.