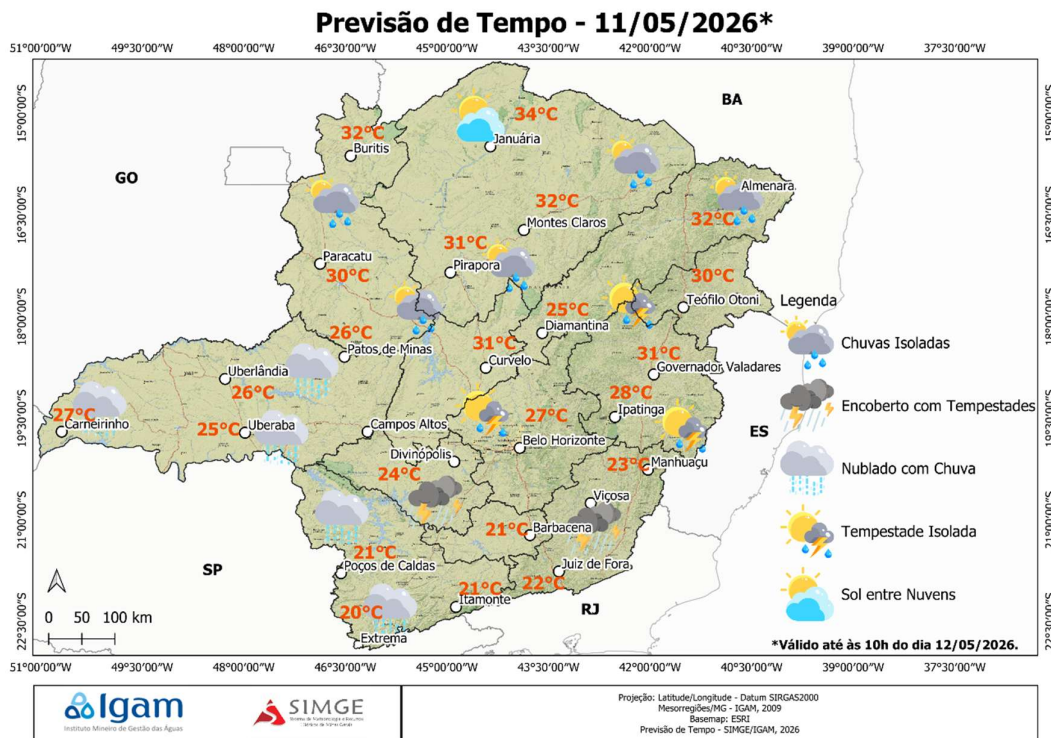


## PREVISÕES E AVISOS METEOROLÓGICOS

11 de maio de 2026  
válida até às 10h do dia 12/5.

Uma frente fria deixa o céu nublado com chuva, além de provocar queda da temperatura do ar em boa parte de Minas Gerais. Céu encoberto com tempestade no Oeste, porção norte do Sul de Minas e Zona da Mata. Céu parcialmente nublado a nublado, com possibilidade de tempestade a partir da tarde, na Metropolitana de Belo Horizonte, Vale do Rio Doce e sul do Vale do Jequitinhonha. Céu nublado com chuva a qualquer hora no Triângulo e porção sul do Sul de Minas. Nas demais áreas do estado, o céu fica parcialmente nublado, com possibilidade de chuva isolada, exceto no norte do Noroeste e Norte de Minas, onde o tempo deve ficar estável e sem chuva. A temperatura máxima prevista no estado é de 34 °C no Norte de Minas. Os índices de umidade relativa do ar ficam elevados, acima de 45%, em função da alta cobertura de nuvens. Apenas no norte do Noroeste e do Norte, os índices seguem baixos entre 13h e 17h.

Em Belo Horizonte, o dia será de céu parcialmente nublado a nublado, com chuva a qualquer hora do dia. Tempestade isolada está prevista entre o período da tarde e a noite. As temperaturas diurnas ficam em declínio. A temperatura máxima prevista é de 27 °C, e a umidade do ar deve ficar em torno de 50% no período da tarde.



**OBS:** Localização aproximada, para termos de referência, das cidades: Barbacena, Belo Horizonte, Curvelo, Diamantina, Divinópolis, Governador Valadares, Juiz de Fora, Montes Claros, Paracatu, Poços de Caldas, Teófilo Otoni e Uberlândia.

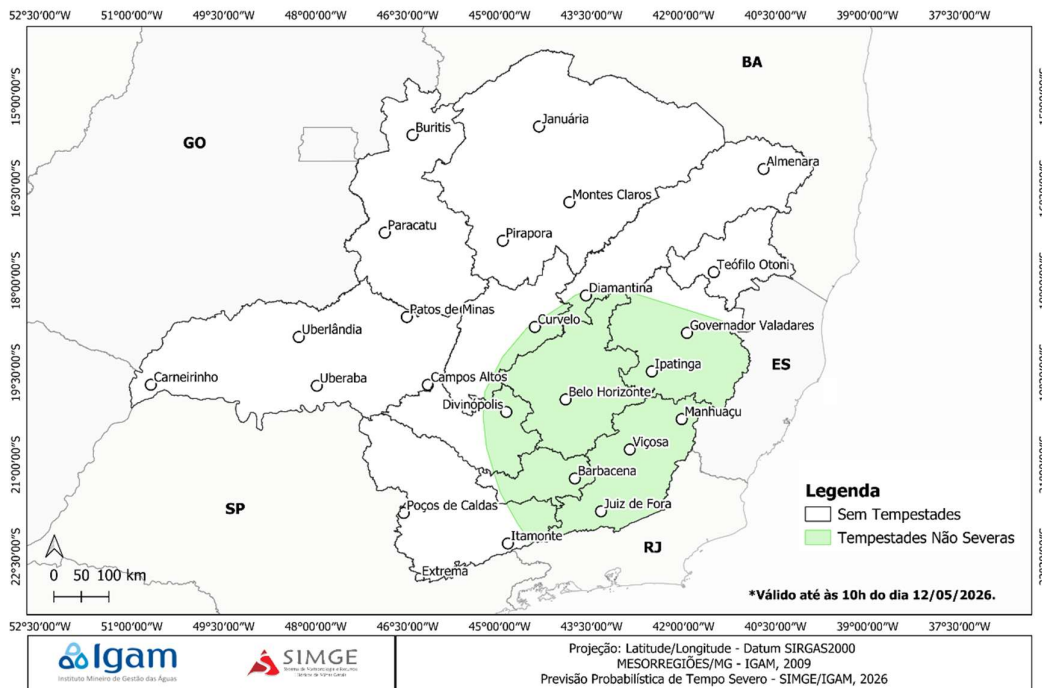
## PREVISÃO DE TEMPO SEVERO

As condições meteorológicas ficam favoráveis à instabilidade atmosférica em boa parte do estado mineiro. Há previsão de tempestade no centro-leste do estado.

**Tempestade Não Severa** prevista na Metropolitana de Belo Horizonte, Campo das Vertentes, Zona da Mata, Vale do Doce, Central Mineira, Oeste e sul do Vale do Jequitinhonha. **Microrregiões em destaques:** Belo Horizonte, Pará de Minas, Sete Lagoas, Itaguara, Conselheiro Lafaiete, Ouro Preto, Itabira, Conceição do Mato Dentro, Lavras, São João del-Rei, Barbacena, Ponte Nova, Manhuaçu, Viçosa, Muriaé, Ubá, Juiz de Fora, Cataguases, Guanhães, Governador Valadares, Mantena, Ipatinga, Caratinga, Aimorés, Curvelo, Divinópolis, Oliveira e Diamantina.

[Entenda mais a metodologia empregada.](#)

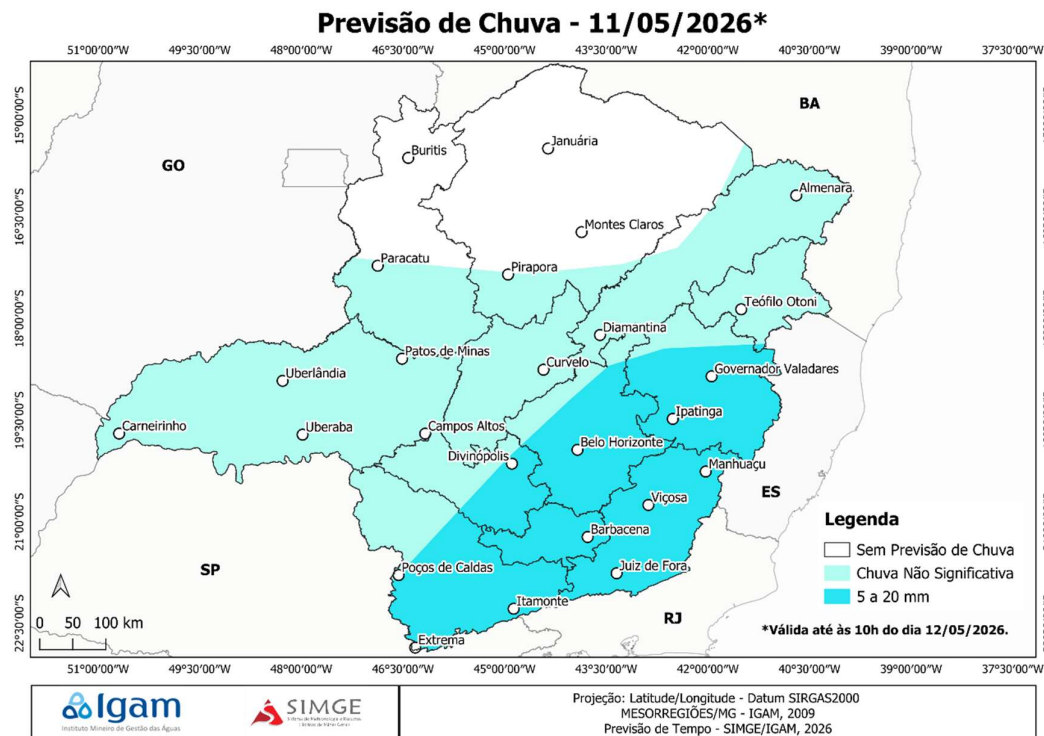
### Previsão Probabilística de Tempo Severo - 11/05/2026\*



**OBS:** As probabilidades no mapa são interpretadas da seguinte forma: a probabilidade que uma pessoa tem, em um determinado ponto, para observar evento de Tempo Severo num raio de 40 km de distância dela. **OBS1:** Localização aproximada, para termos de referência, das cidades: Barbacena, Belo Horizonte, Curvelo, Diamantina, Divinópolis, Governador Valadares, Juiz de Fora, Montes Claros, Paracatu, Poços de Caldas, Teófilo Otoni e Uberlândia.

## AVISO DE CHUVA

A atuação de uma frente fria deixa o tempo instável em boa parte de Minas Gerais. Há previsão de chuva, com volume entre 5 e 20 mm, no Sul de Minas, Campo das Vertentes, Zona da Mata, Vale do Rio Doce, Metropolitana de Belo Horizonte e Oeste de Minas. Nas demais áreas do estado, há possibilidade de chuva, com acumulado não significativo, exceto na porção norte do Noroeste e em boa parte do Norte de Minas, onde o tempo deve ficar estável e sem chuva.

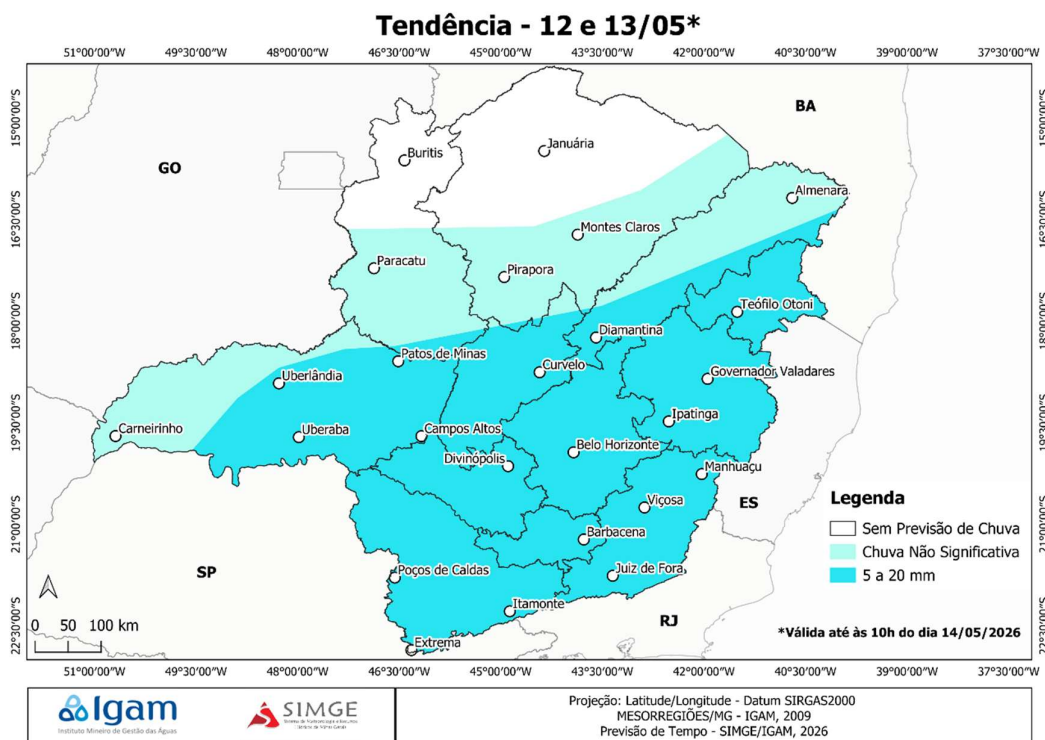


**OBS:** Localização aproximada, para termos de referência, das cidades: Barbacena, Belo Horizonte, Curvelo, Diamantina, Divinópolis, Governador Valadares, Juiz de Fora, Montes Claros, Paracatu, Poços de Caldas, Teófilo Otoni e Uberlândia.

## TENDÊNCIA – 12 e 13/5

válida até às 10h do dia 14/5/2026.

A frente fria avança sobre o mar, na altura do litoral do Sudeste do Brasil, e mantém o tempo instável em boa parte das regiões mineiras. Há previsão de chuva, com acumulado entre 5 e 20 mm, no Triângulo, Oeste, Sul de Minas, Central, Metropolitana de Belo Horizonte, Zona da Mata, Vale do Rio Doce, Vale do Mucuri e porção sul do Vale do Jequitinhonha. No Noroeste, Norte de Minas e metade norte do Vale do Jequitinhonha, os acumulados de chuva devem ficar inferiores a 5 mm.



**OBS:** Localização aproximada, para termos de referência, das cidades: Barbacena, Belo Horizonte, Curvelo, Diamantina, Divinópolis, Governador Valadares, Juiz de Fora, Montes Claros, Paracatu, Poços de Caldas, Teófilo Otoni e Uberlândia.