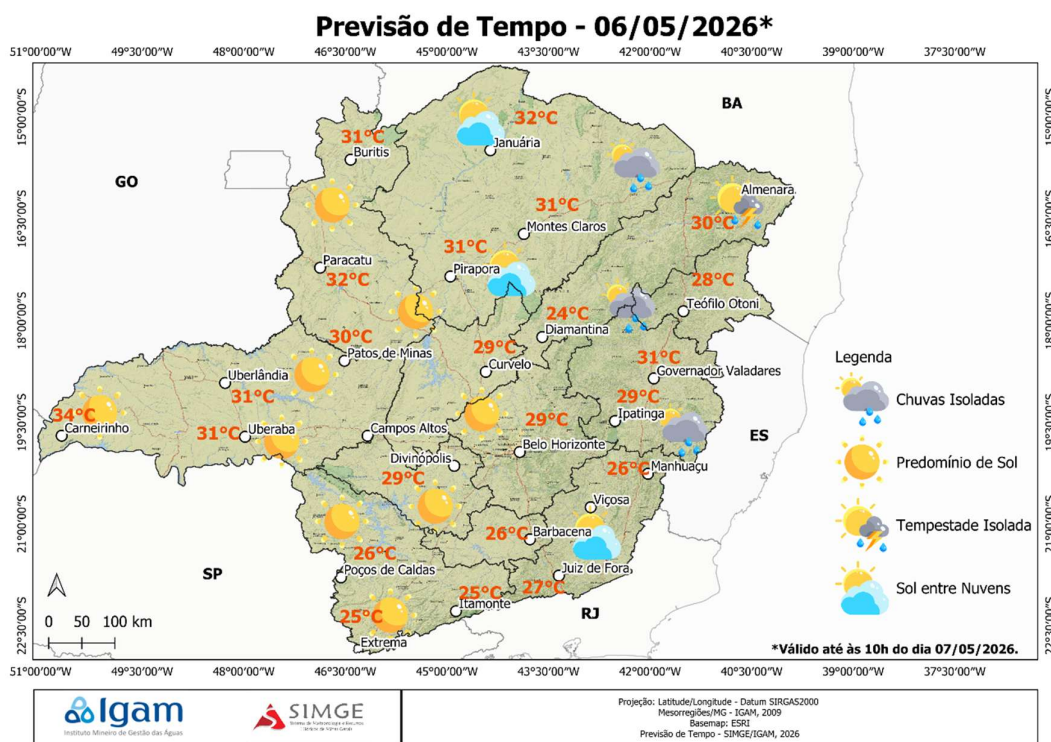


PREVISÕES E AVISOS METEOROLÓGICOS

6 de maio de 2026
válida até às 10h do dia 7/5.

A entrada de ventos úmidos oriundos do oceano favorece o aumento das nuvens no Vale do Jequitinhonha, Vale do Mucuri, Vale do Rio Doce e Zona da Mata. Céu fica nublado com chuva e possível tempestade, a partir da tarde, no nordeste e parte do leste mineiro. Na metade oeste do estado mineiro, a massa de ar seco mantém o tempo estável com predomínio de sol, temperatura diurna elevada e baixos índices de umidade relativa do ar, em torno de 30%. A temperatura máxima prevista no estado é de 34 °C no extremo oeste do Triângulo Mineiro. Na faixa leste do estado mineiro, os índices seguem mais elevados, acima de 45%, em função da maior cobertura de nuvens.

Em Belo Horizonte, o dia será de predomínio de céu claro, com temperatura diurna elevada e tempo seco no período da tarde. A temperatura máxima prevista é de 29 °C, e a umidade do ar deve ficar em torno de 35% entre 13 e 17 horas.



OBS: Localização aproximada, para termos de referência, das cidades: Barbacena, Belo Horizonte, Curvelo, Diamantina, Divinópolis, Governador Valadares, Juiz de Fora, Montes Claros, Paracatu, Poços de Caldas, Teófilo Otoni e Uberlândia.

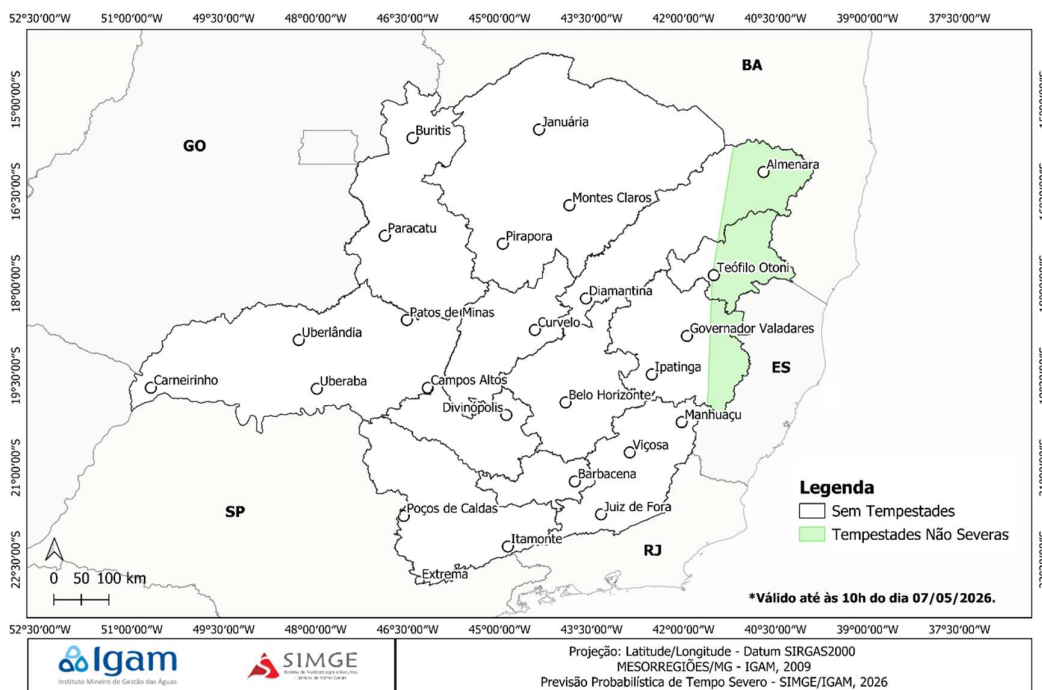
PREVISÃO DE TEMPO SEVERO

As condições meteorológicas ficam favoráveis à estabilidade atmosférica em boa parte do estado mineiro. Porém, há possibilidade de tempestade isolada no leste do estado.

Tempestade Não Severa prevista no Vale do Rio Doce, Vale do Mucuri e Vale do Jequitinhonha. **Microrregiões em destaques: Mantena, Aimorés, Nanuque, Teófilo Otoni, Araçuaí, Pedra Azul e Almenara.**

[Entenda mais a metodologia empregada.](#)

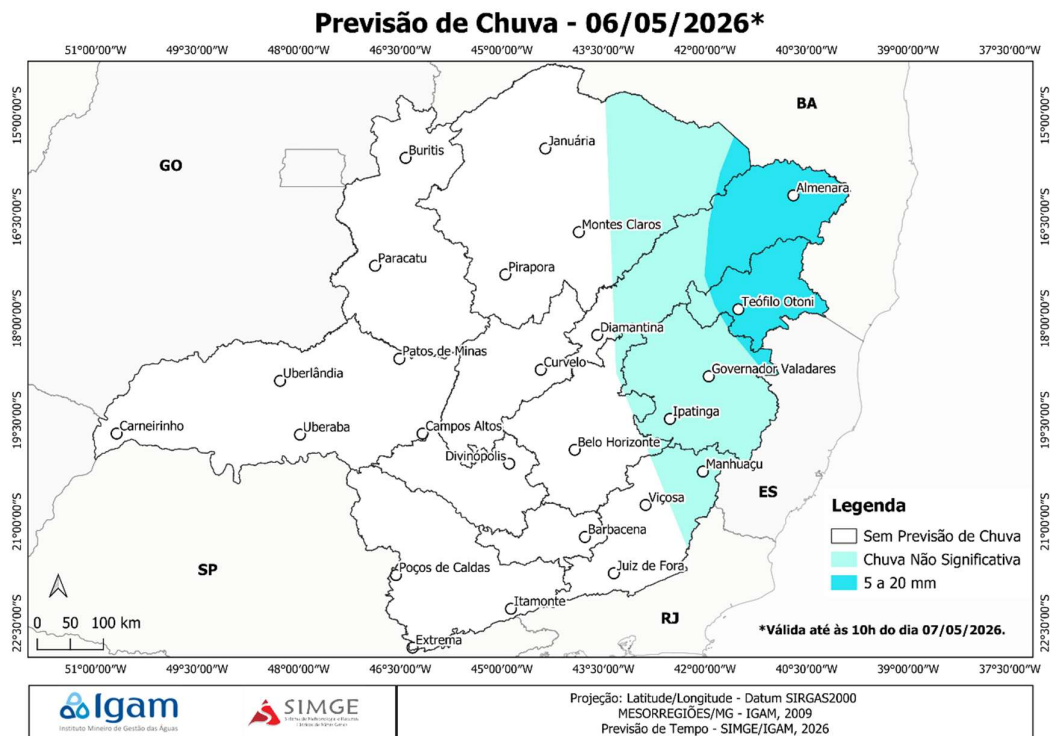
Previsão Probabilística de Tempo Severo - 06/05/2026*



OBS: As probabilidades no mapa são interpretadas da seguinte forma: a probabilidade que uma pessoa tem, em um determinado ponto, para observar evento de Tempo Severo num raio de 40 km de distância dela. **OBS1:** Localização aproximada, para termos de referência, das cidades: Barbacena, Belo Horizonte, Curvelo, Diamantina, Divinópolis, Governador Valadares, Juiz de Fora, Montes Claros, Paracatu, Poços de Caldas, Teófilo Otoni e Uberlândia.

AVISO DE CHUVA

O tempo segue estável e sem chuva em boa parte de Minas Gerais, devido à atuação de uma massa de ar seco. Porém, há previsão de chuva isolada e tempestade isolada, com acumulado entre 5 e 20 mm, no norte do Vale do Jequitinhonha e Vale do Mucuri. Na porção leste do Norte de Minas, metade sul do Vale do Jequitinhonha, Vale do Rio Doce e norte da Zona da Mata, há possibilidade de chuva e de baixa intensidade (inferior a 5 mm).

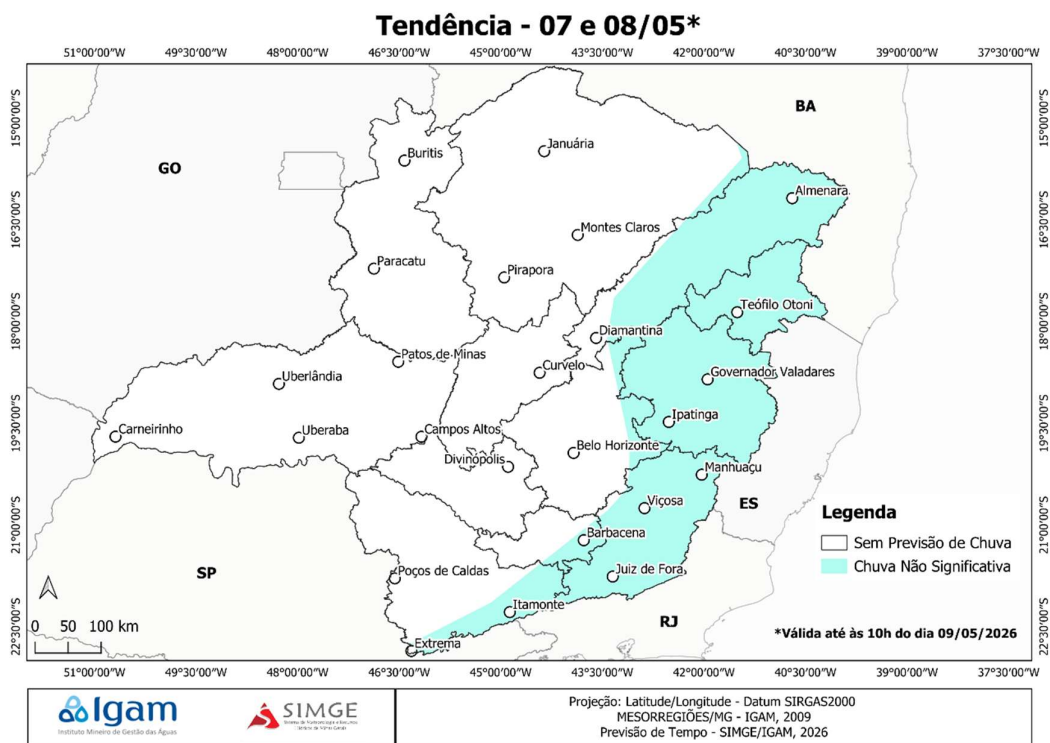


OBS: Localização aproximada, para termos de referência, das cidades: Barbacena, Belo Horizonte, Curvelo, Diamantina, Divinópolis, Governador Valadares, Juiz de Fora, Montes Claros, Paracatu, Poços de Caldas, Teófilo Otoni e Uberlândia.

TENDÊNCIA – 7 e 8/5

válida até às 10h do dia 9/5/2026.

A massa de ar seco mantém o tempo estável e sem chuva em boa parte do estado mineiro. Na porção leste, sudeste e nordeste do estado, a entrada de ventos úmidos oriundos do oceano favorece o aumento da nebulosidade, com possibilidade de chuva isolada e de baixo acumulado (inferior a 5 mm).



OBS: Localização aproximada, para termos de referência, das cidades: Barbacena, Belo Horizonte, Curvelo, Diamantina, Divinópolis, Governador Valadares, Juiz de Fora, Montes Claros, Paracatu, Poços de Caldas, Teófilo Otoni e Uberlândia.