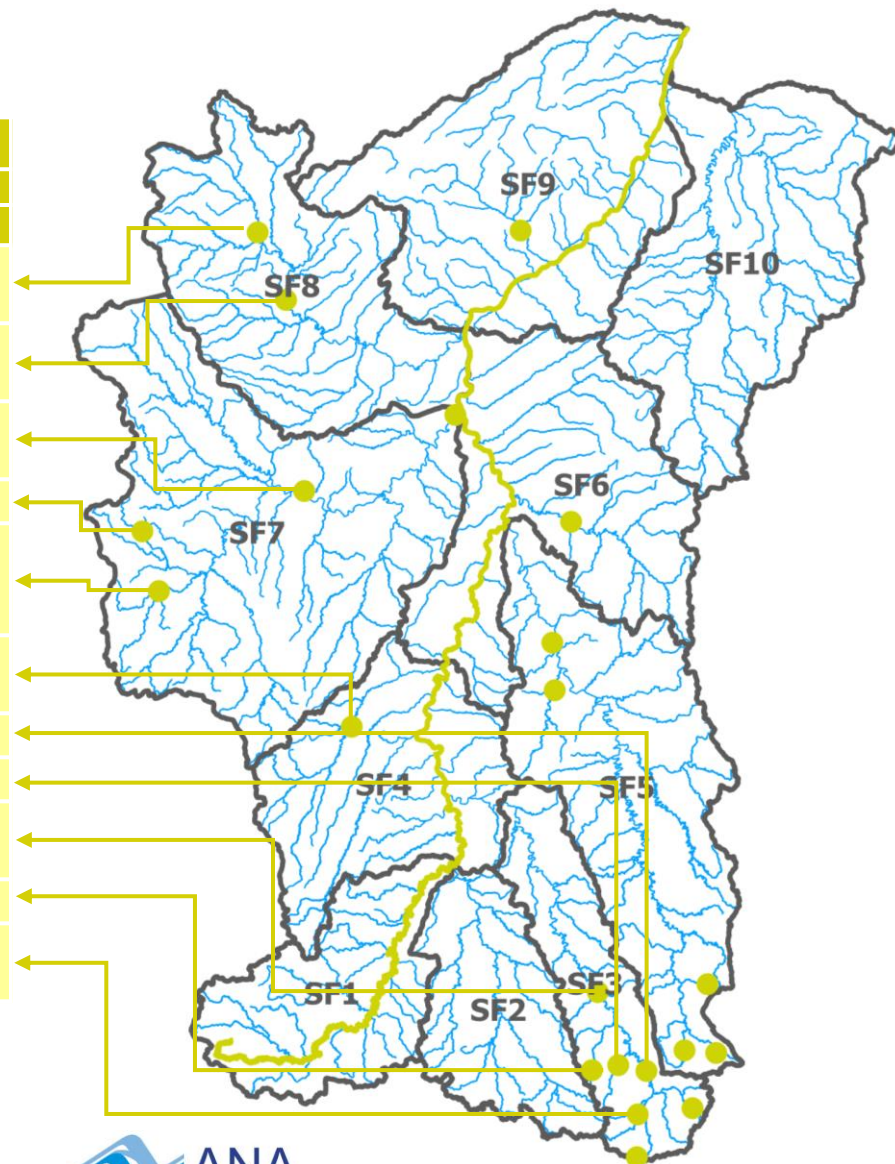


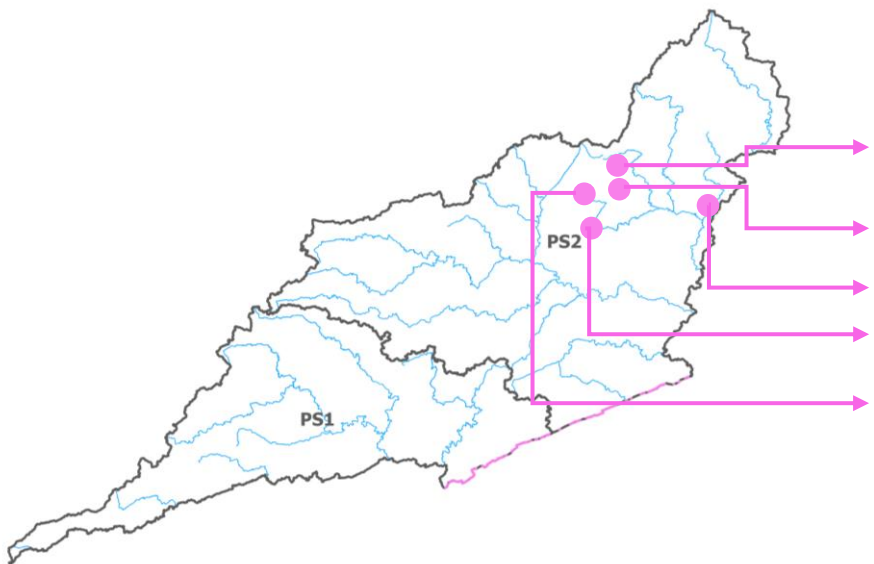
SÃO FRANCISCO					
Código	Estação	Cota (cm)	Cota (cm)	Variação de Cota	Chuva (mm)
		18/05/2023	19/05/2023		18/05/2023
44252000	Usina do Pandeiros Jusante	Sem Dado	Sem Dado	-	0
42980500	Barra do Rio (PT013)	Sem Dado	Sem Dado	-	0
42145498	Fazenda Umbrana Montante	124	123	-1	0
41955000	Lassance	269	267	-2	0
41940000	Ponte do Bicudo	81	80	-1	0
41210000	Caeté	44	44	0	0
41180000	Itabirito Linígrafo	131	131	0	0,2
41151000	Faz. Água Limpa Jusante	Sem Dado	Sem Dado	-	Sem Dado
2043005	Conselheiro Lafaiete	Não se Aplica	Não se Aplica	Não se Aplica	0,2
2044079	Lagoa Dourada	Não se Aplica	Não se Aplica	Não se Aplica	Sem Dado

Obs: As estações **Conselheiro Lafaiete** e **Lagoa Dourada** são apenas pluviométricas.



SÃO FRANCISCO					
Código	Estação	Cota (cm)	Cota (cm)	Variação de Cota	Chuva (mm)
		18/05/2023	19/05/2023		18/05/2023
43300000	Fazenda Carvalho	306	304	-2	0
43429998	Arinos Montante	Sem Dado	Sem Dado	-	Sem Dado
42690001	Porto da Extrema	286	285	-1	0
42255500	Santa Izabel	69	68	-1	0
42251000	Fazenda Córrego do Ouro	88	84	-4	0,2
41075001	Porto do Passarinho	75	75	0	0
40710000	Belo Vale	122	119	-3	0
40712500	Bonfim	Dado Suspeito	Dado Suspeito	-	0
40800001	Ponte Nova do Paraopeba	137	136	-1	Sem Dado
40755000	Crucilândia	Dado Suspeito	Dado Suspeito	-	0
40680000	Entre Rios de Minas	165	166	1	0,2

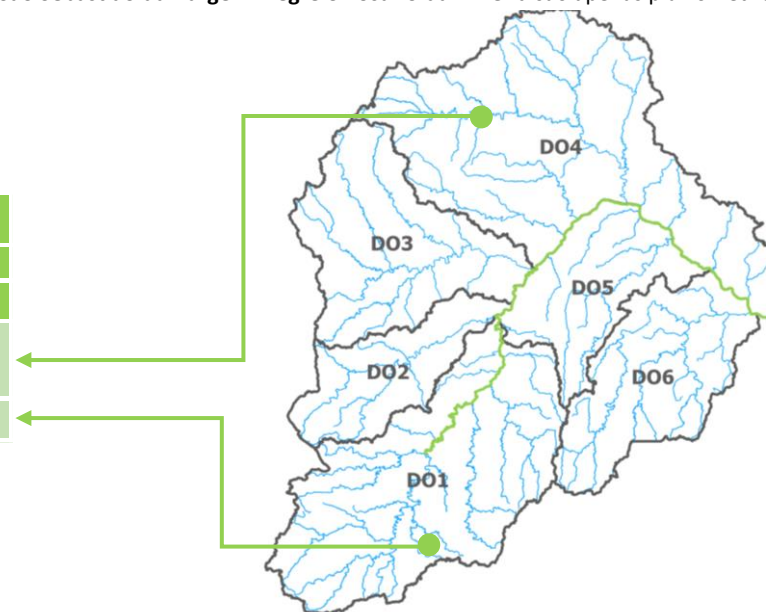




PARAÍBA DO SUL					
Código	Estação	Cota (cm)	Cota (cm)	Variação de Cota	Chuva (mm)
		18/05/2023	19/05/2023		18/05/2023
2042051	Rosário da Limeira	Não se Aplica	Não se Aplica	Não se Aplica	0
58910000	Fazenda Umbaúbas	187	187	0	0
58921500	Eugenópolis	114	112	-2	Sem Dado
2142097	Mirai	Não se Aplica	Não se Aplica	Não se Aplica	0
2142096	São Sebastião da Vargem Alegre	Não se Aplica	Não se Aplica	Não se Aplica	0

Obs: As estações Mirai, São Sebastião da Vargem Alegre e Rosário da Limeira são apenas pluviométricas.

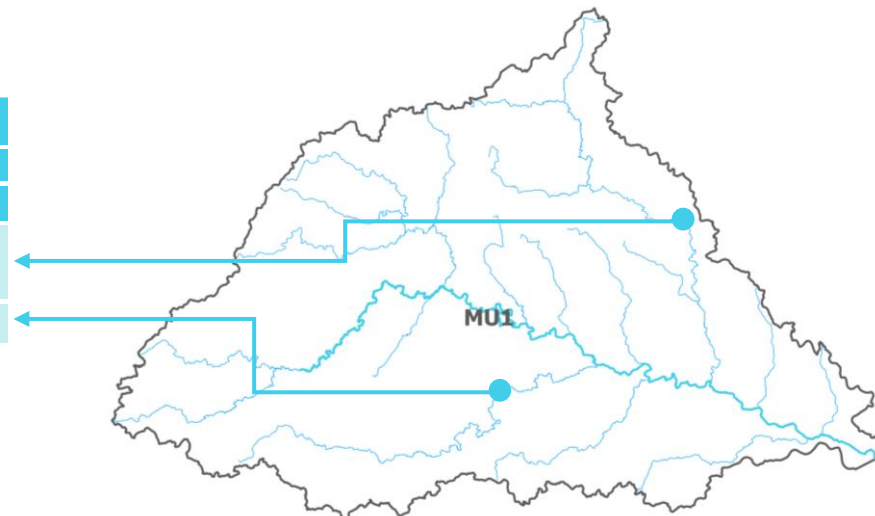
DOCE					
Código	Estação	Cota (cm)	Cota (cm)	Variação de Cota	Chuva (mm)
		18/05/2023	19/05/2023		18/05/2023
56860000	São Pedro do Suaçuí	71	70	-1	0
56083000	Viçosa Hidro	50	50	0	0,2





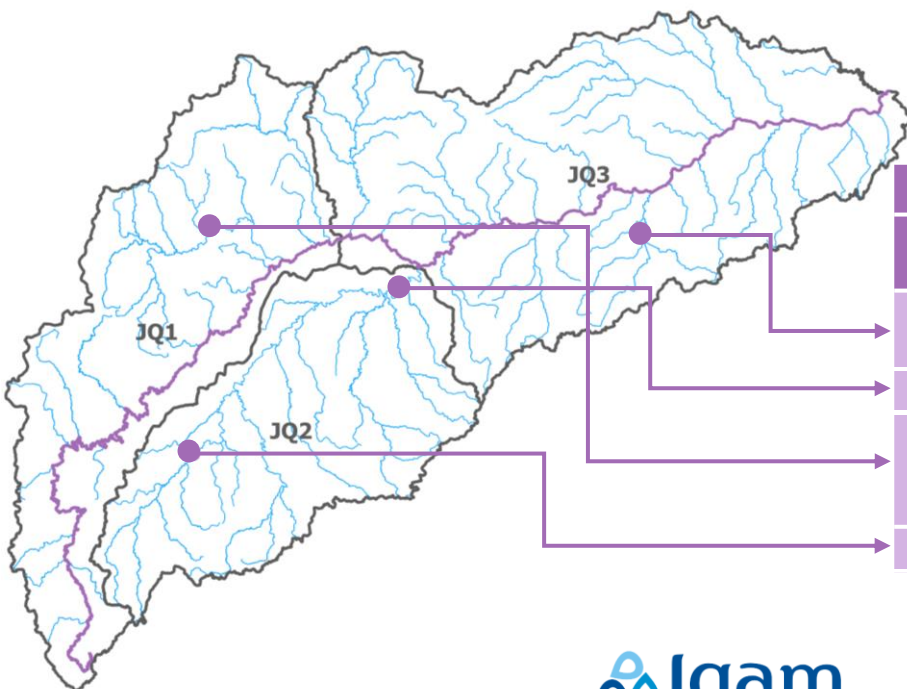
## MUCURI

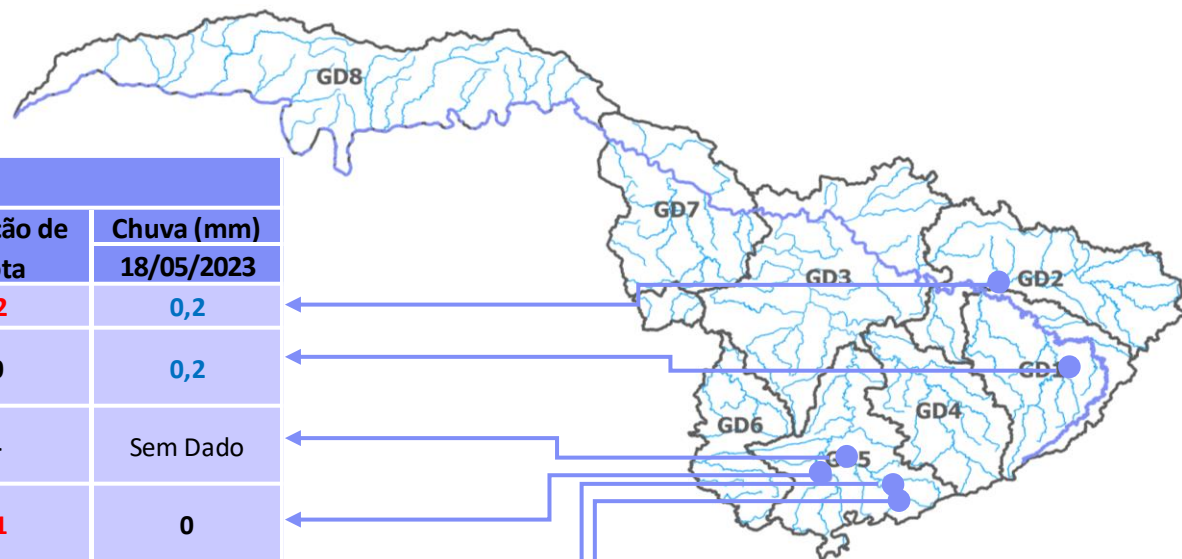
Código	Estação	Cota (cm)	Cota (cm)	Variação de Cota	Chuva (mm)
		18/05/2023	19/05/2023		18/05/2023
55660000	São Pedro do Pampã	93	92	-1	0
55610000	Francisco Sá	Sem Dado	Sem Dado	-	Sem Dado



## JEQUITINHONHA

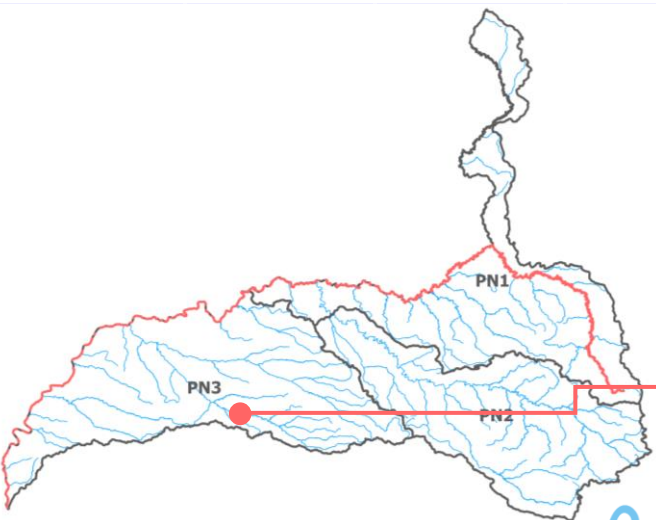
Código	Estação	Cota (cm)	Cota (cm)	Variação de Cota	Chuva (mm)
		18/05/2023	19/05/2023		18/05/2023
54730005	Fazenda Boa Sorte Jusante	173	172	-1	0
54500000	Araçuaí	82	80	-2	0
54110002	Fazenda Jambeiro - Grão Mogol	62	61	-1	0
54230000	Carbonita	Sem Dado	Sem Dado	-	Sem Dado





## GRANDE

Código	Estação	Cota (cm)		Variação de Cota	Chuva (mm)
		18/05/2023	19/05/2023		18/05/2023
61135000	Ibituruna	215	213	-2	0,2
61060000	Fazenda Laranjeiras	172	172	0	0,2
61305000	Santa Rita do Sapucaí	Sem Dado	Sem Dado	-	Sem Dado
61370000	Ponte do Rodrigues	144	143	-1	0
61271000	Itajubá	115	115	0	0
61260000	Bicas	121	121	0	Sem Dado



## PARANAÍBA

Código	Estação	Cota (cm)		Variação de Cota	Chuva (mm)
		18/05/2023	19/05/2023		18/05/2023
60850000	Fazenda Buriti do Prata	100	100	0	0,2