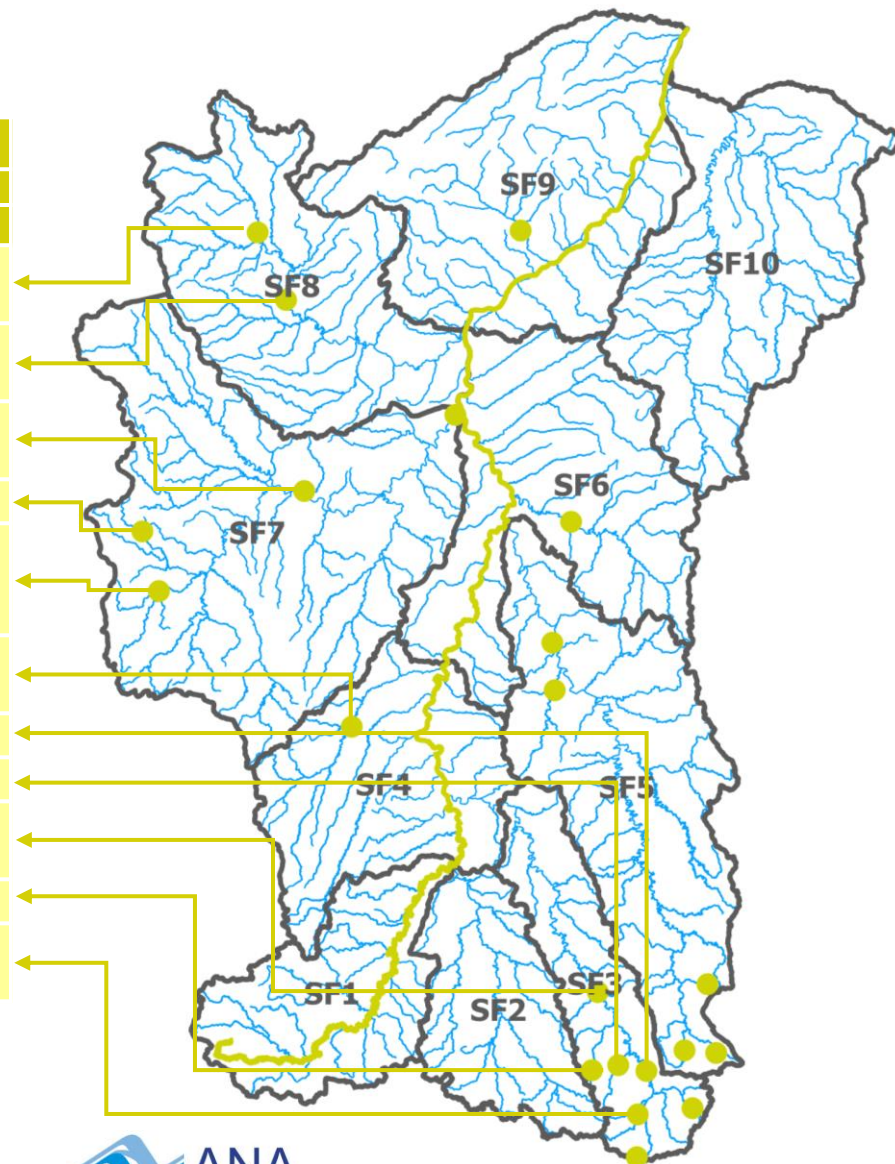


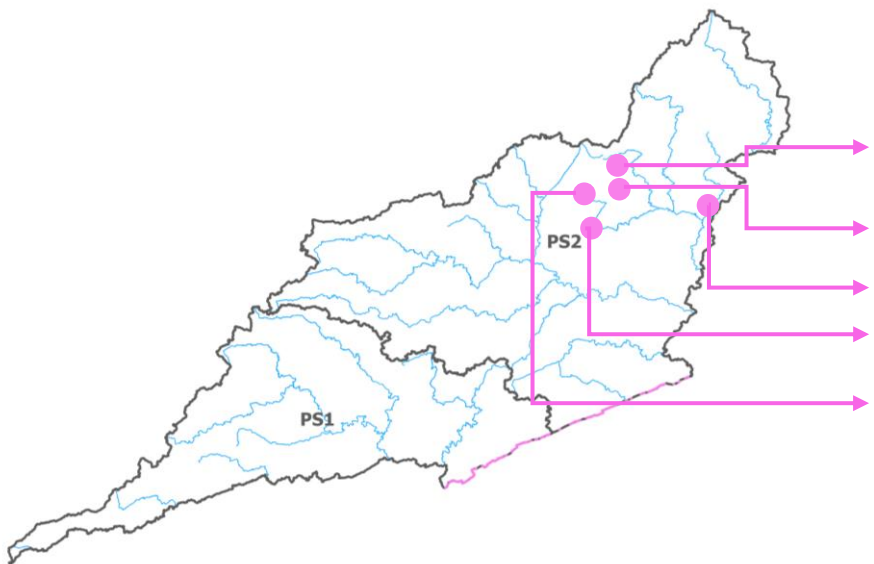
SÃO FRANCISCO					
Código	Estação	Cota (cm)	Cota (cm)	Variação de Cota	Chuva (mm)
		23/04/2023	24/04/2023		23/04/2023
44252000	Usina do Pandeiros Jusante	Sem Dado	Sem Dado	-	0
42980500	Barra do Rio (PT013)	Sem Dado	Sem Dado	-	1
42145498	Fazenda Umbrana Montante	133	133	0	0
41955000	Lassance	Sem Dado	Sem Dado	-	Sem Dado
41940000	Ponte do Bicudo	123	119	-4	0
41210000	Caeté	40	41	1	0,2
41180000	Itabirito Linígrafo	135	136	1	0
41151000	Faz. Água Limpa Jusante	Sem Dado	Sem Dado	-	Sem Dado
2043005	Conselheiro Lafaiete	Não se Aplica	Não se Aplica	Não se Aplica	0
2044079	Lagoa Dourada	Não se Aplica	Não se Aplica	Não se Aplica	Sem Dado

Obs: As estações **Conselheiro Lafaiete** e **Lagoa Dourada** são apenas pluviométricas.



SÃO FRANCISCO					
Código	Estação	Cota (cm)	Cota (cm)	Variação de Cota	Chuva (mm)
		23/04/2023	24/04/2023		23/04/2023
43300000	Fazenda Carvalho	419	367	-52	0
43429998	Arinos Montante	Sem Dado	Sem Dado	-	Sem Dado
42690001	Porto da Extrema	328	335	7	0
42255500	Santa Izabel	79	79	0	0
42251000	Fazenda Córrego do Ouro	128	131	3	0
41075001	Porto do Passarinho	85	84	-1	0
40710000	Belo Vale	138	Sem Dado	-	Sem Dado
40712500	Bonfim	Dado Suspeito	Dado Suspeito	-	0,2
40800001	Ponte Nova do Paraopeba	153	150	-3	Sem Dado
40755000	Crucilândia	Dado Suspeito	Dado Suspeito	-	0
40680000	Entre Rios de Minas	178	176	-2	0

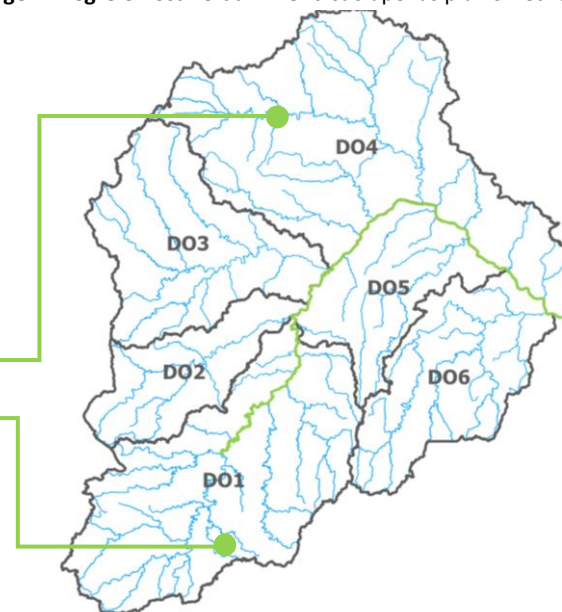




PARAÍBA DO SUL					
Código	Estação	Cota (cm)	Cota (cm)	Variação de Cota	Chuva (mm)
		23/04/2023	24/04/2023		23/04/2023
2042051	Rosário da Limeira	Não se Aplica	Não se Aplica	Não se Aplica	0,4
58910000	Fazenda Umbaúbas	197	196	-1	1
58921500	Eugenópolis	124	125	1	0
2142097	Mirai	Não se Aplica	Não se Aplica	Não se Aplica	0
2142096	São Sebastião da Vargem Alegre	Não se Aplica	Não se Aplica	Não se Aplica	0,2

Obs: As estações Mirai, São Sebastião da Vargem Alegre e Rosário da Limeira são apenas pluviométricas.

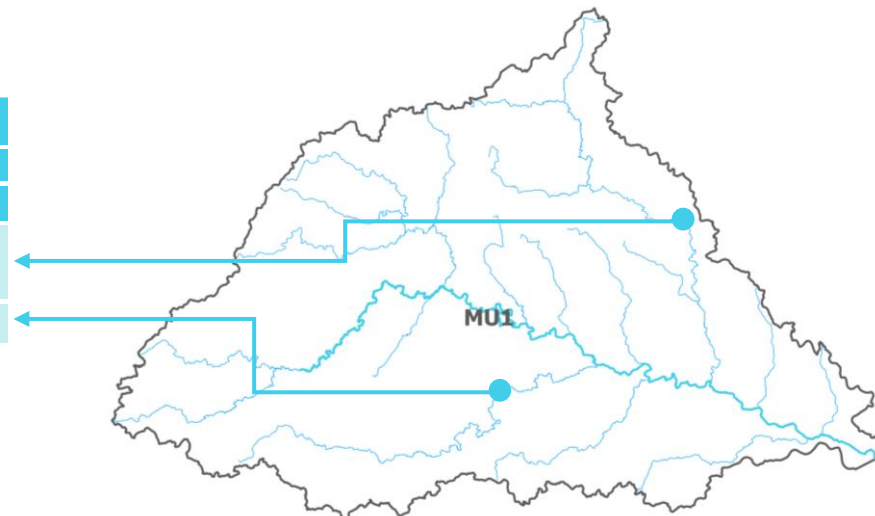
DOCE					
Código	Estação	Cota (cm)	Cota (cm)	Variação de Cota	Chuva (mm)
		23/04/2023	24/04/2023		23/04/2023
56860000	São Pedro do Suaçuí	72	72	0	0,8
56083000	Viçosa Hidro	52	52	0	0





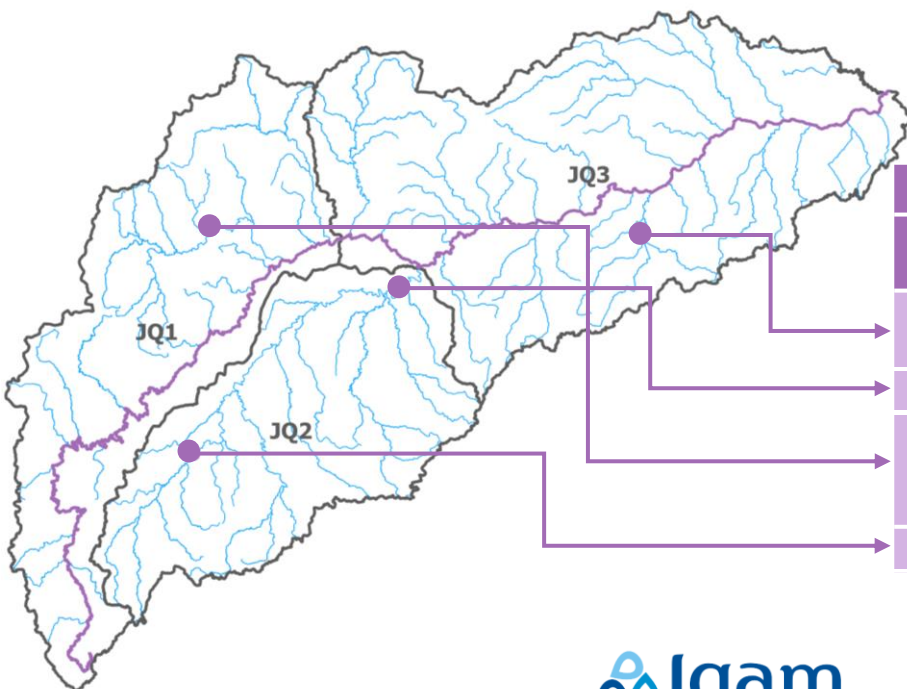
MUCURI

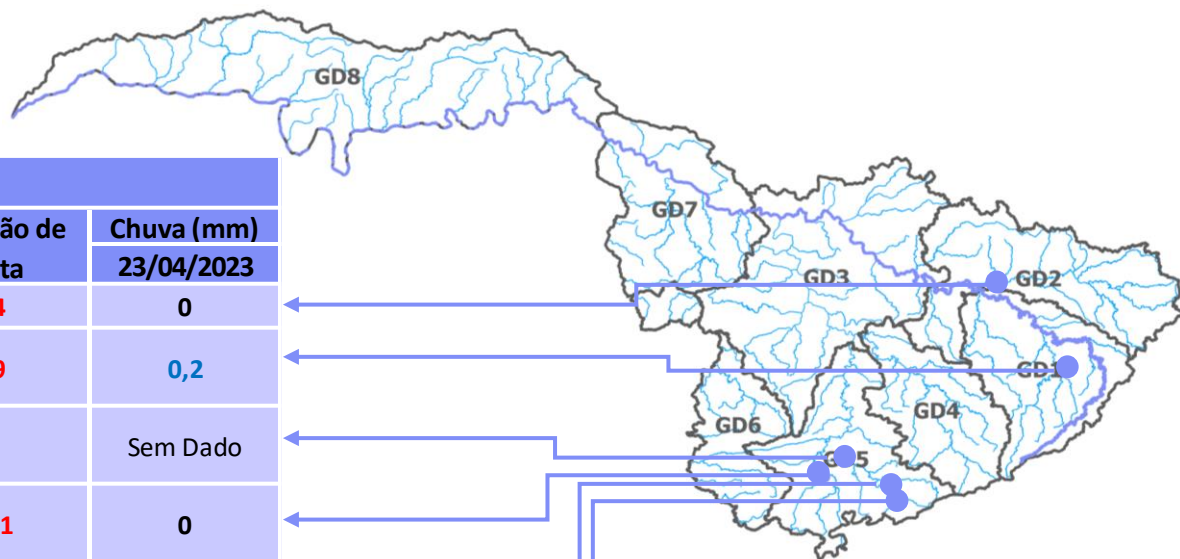
Código	Estação	Cota (cm)	Cota (cm)	Variação de Cota	Chuva (mm)
		23/04/2023	24/04/2023		23/04/2023
55660000	São Pedro do Pampã	100	111	11	8,4
55610000	Francisco Sá	Sem Dado	Sem Dado	-	Sem Dado



JEQUITINHONHA

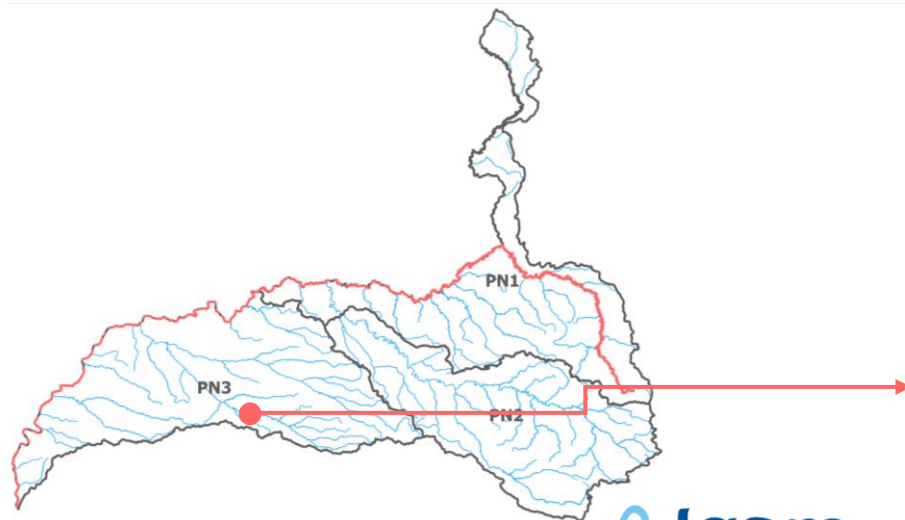
Código	Estação	Cota (cm)	Cota (cm)	Variação de Cota	Chuva (mm)
		23/04/2023	24/04/2023		23/04/2023
54730005	Fazenda Boa Sorte Jusante	179	183	4	4
54500000	Araçuaí	81	73	-8	5,4
54110002	Fazenda Jambeiro - Grão Mogol	65	67	2	3,4
54230000	Carbonita	Sem Dado	Sem Dado	-	Sem Dado





GRANDE

Código	Estação	Cota (cm)		Variação de Cota	Chuva (mm)
		23/04/2023	24/04/2023		
61135000	Ibituruna	238	234	-4	0
61060000	Fazenda Laranjeiras	225	216	-9	0,2
61305000	Santa Rita do Sapucaí	Sem Dado	Sem Dado	-	Sem Dado
61370000	Ponte do Rodrigues	215	204	-11	0
61271000	Itajubá	142	140	-2	0
61260000	Bicas	140	138	-2	0



PARANAÍBA

Código	Estação	Cota (cm)		Variação de Cota	Chuva (mm)
		23/04/2023	24/04/2023		
60850000	Fazenda Buriti do Prata	131	141	10	9,8