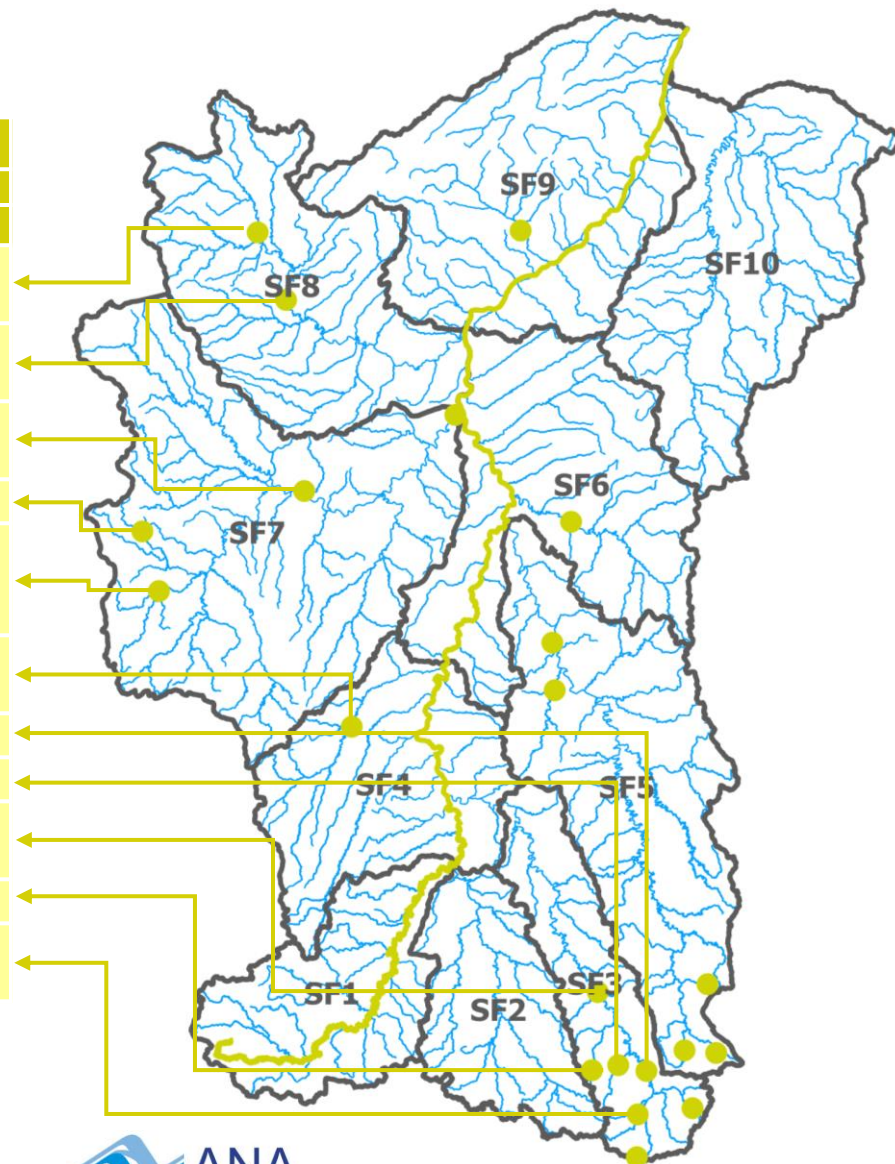


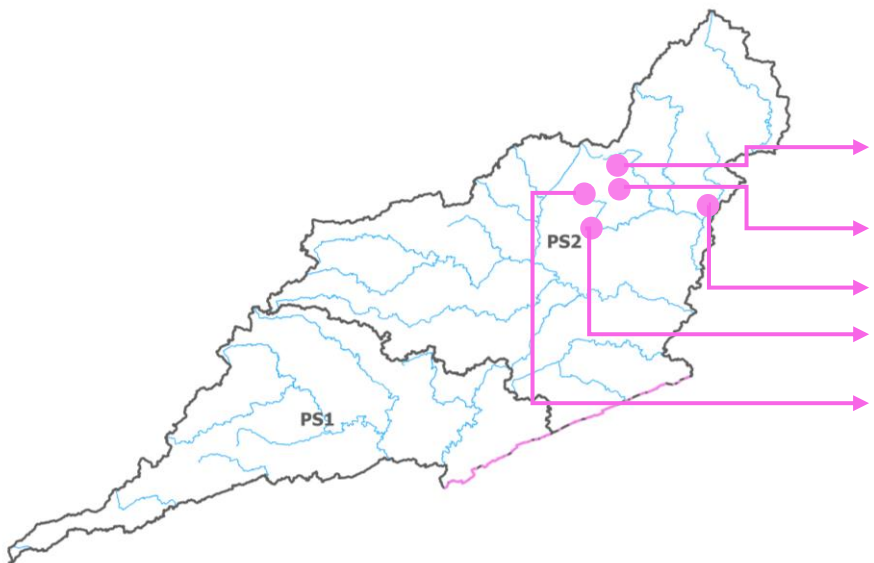
SÃO FRANCISCO					
Código	Estação	Cota (cm)	Cota (cm)	Variação de Cota	Chuva (mm)
		18/04/2023	19/04/2023		18/04/2023
44252000	Usina do Pandeiros Jusante	Sem Dado	Sem Dado	-	0
42980500	Barra do Rio (PT013)	Sem Dado	Sem Dado	-	0
42145498	Fazenda Umbrana Montante	137	137	0	0
41955000	Lassance	Sem Dado	Sem Dado	-	Sem Dado
41940000	Ponte do Bicudo	146	132	-14	0
41210000	Caeté	40	39	-1	0
41180000	Itabirito Linígrafo	136	153	17	21,2
41151000	Faz. Água Limpa Jusante	Sem Dado	Sem Dado	-	Sem Dado
2043005	Conselheiro Lafaiete	Não se Aplica	Não se Aplica	Não se Aplica	7
2044079	Lagoa Dourada	Não se Aplica	Não se Aplica	Não se Aplica	Sem Dado

Obs: As estações **Conselheiro Lafaiete** e **Lagoa Dourada** são apenas pluviométricas.



SÃO FRANCISCO					
Código	Estação	Cota (cm)	Cota (cm)	Variação de Cota	Chuva (mm)
		18/04/2023	19/04/2023		18/04/2023
43300000	Fazenda Carvalho	348	348	0	0
43429998	Arinos Montante	Sem Dado	Sem Dado	-	Sem Dado
42690001	Porto da Extrema	359	345	-14	9,8
42255500	Santa Izabel	81	81	0	0
42251000	Fazenda Córrego do Ouro	128	126	-2	16,6
41075001	Porto do Passarinho	93	89	-4	0
40710000	Belo Vale	144	147	3	Sem Dado
40712500	Bonfim	Dado Suspeito	Dado Suspeito	-	14,8
40800001	Ponte Nova do Paraopeba	160	160	0	Sem Dado
40755000	Crucilândia	Dado Suspeito	Dado Suspeito	-	9,6
40680000	Entre Rios de Minas	183	185	2	11,4

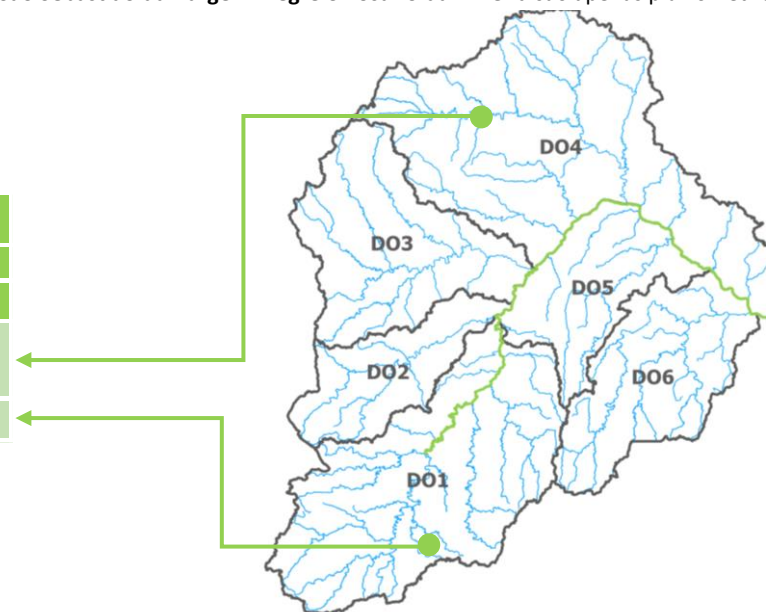




PARAÍBA DO SUL					
Código	Estação	Cota (cm)	Cota (cm)	Variação de Cota	Chuva (mm)
		18/04/2023	19/04/2023		18/04/2023
2042051	Rosário da Limeira	Não se Aplica	Não se Aplica	Não se Aplica	2
58910000	Fazenda Umbaúbas	209	209	0	1,4
58921500	Eugenópolis	137	133	-4	0,2
2142097	Mirai	Não se Aplica	Não se Aplica	Não se Aplica	1
2142096	São Sebastião da Vargem Alegre	Não se Aplica	Não se Aplica	Não se Aplica	1,8

Obs: As estações Mirai, São Sebastião da Vargem Alegre e Rosário da Limeira são apenas pluviométricas.

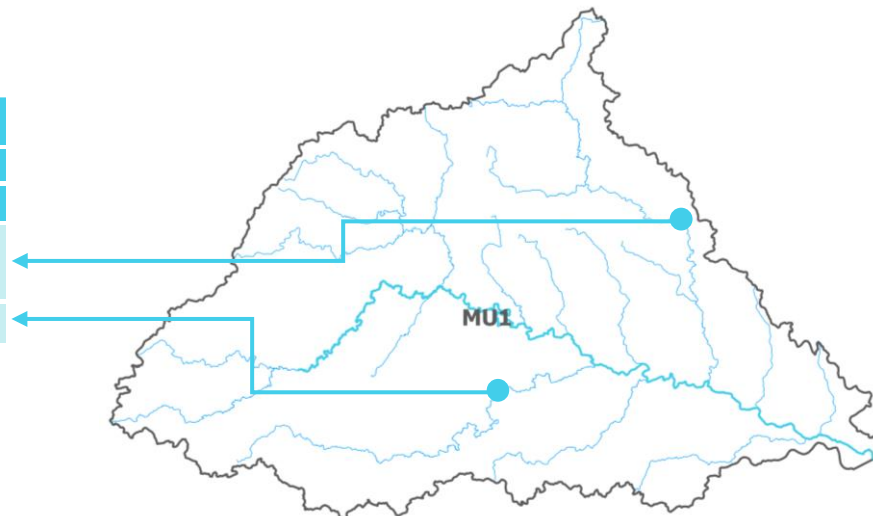
DOCE					
Código	Estação	Cota (cm)	Cota (cm)	Variação de Cota	Chuva (mm)
		18/04/2023	19/04/2023		18/04/2023
56860000	São Pedro do Suaçuí	82	77	-5	0
56083000	Viçosa Hidro	54	54	0	4,2





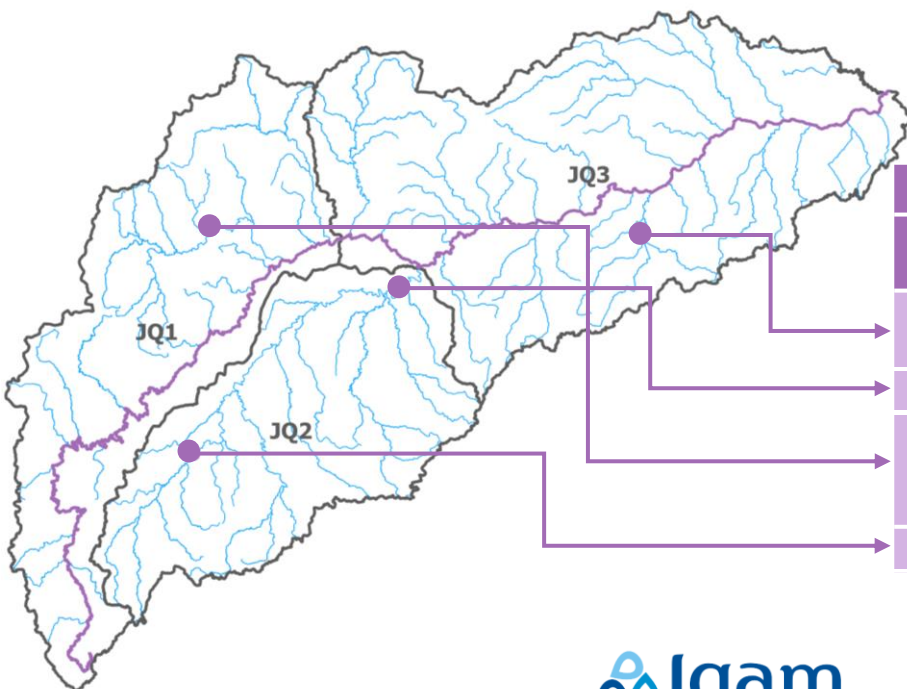
MUCURI

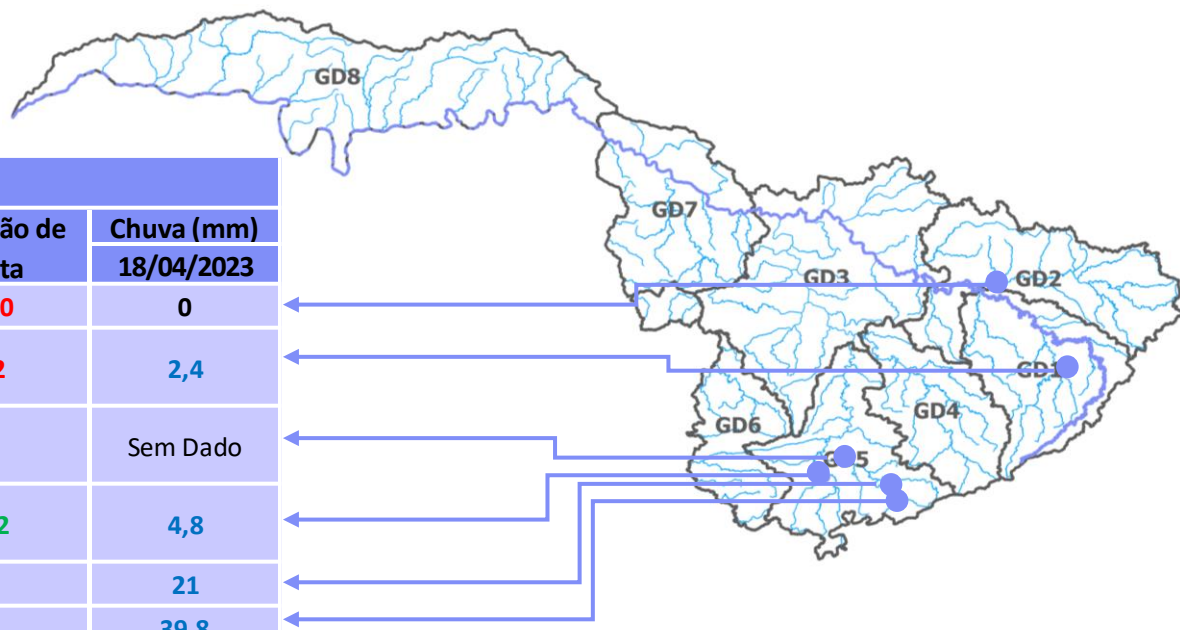
Código	Estação	Cota (cm)	Cota (cm)	Variação de Cota	Chuva (mm)
		18/04/2023	19/04/2023		18/04/2023
55660000	São Pedro do Pampã	83	81	-2	0
55610000	Francisco Sá	Sem Dado	Sem Dado	-	Sem Dado



JEQUITINHONHA

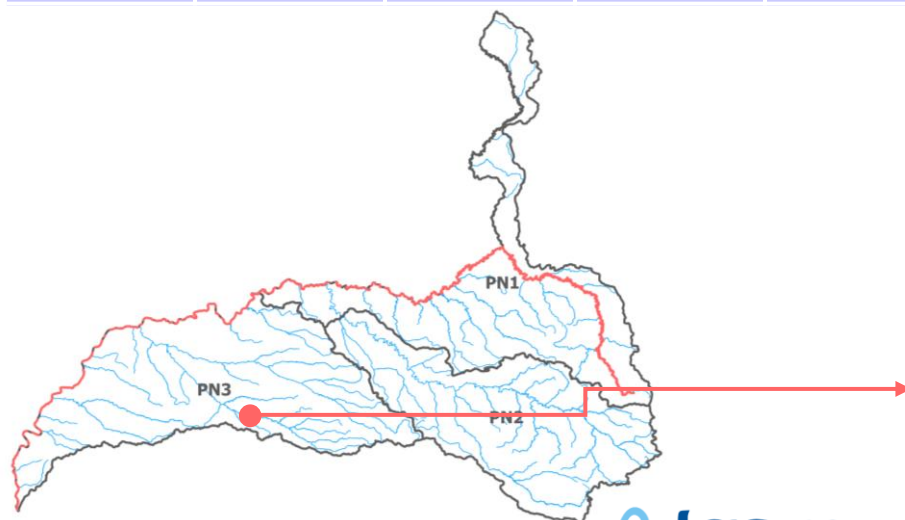
Código	Estação	Cota (cm)	Cota (cm)	Variação de Cota	Chuva (mm)
		18/04/2023	19/04/2023		18/04/2023
54730005	Fazenda Boa Sorte Jusante	173	171	-2	0
54500000	Araçuaí	91	95	4	0
54110002	Fazenda Jambeiro - Grão Mogol	75	70	-5	0
54230000	Carbonita	Sem Dado	Sem Dado	-	Sem Dado





GRANDE

Código	Estação	Cota (cm)		Variação de Cota	Chuva (mm)
		18/04/2023	19/04/2023		18/04/2023
61135000	Ibituruna	256	246	-10	0
61060000	Fazenda Laranjeiras	207	205	-2	2,4
61305000	Santa Rita do Sapucaí	154	Sem Dado	-	Sem Dado
61370000	Ponte do Rodrigues	200	292	92	4,8
61271000	Itajubá	Sem Dado	303	-	21
61260000	Bicas	158	Sem Dado	-	39,8



PARANAÍBA

Código	Estação	Cota (cm)		Variação de Cota	Chuva (mm)
		18/04/2023	19/04/2023		18/04/2023
60850000	Fazenda Buriti do Prata	132	129	-3	5