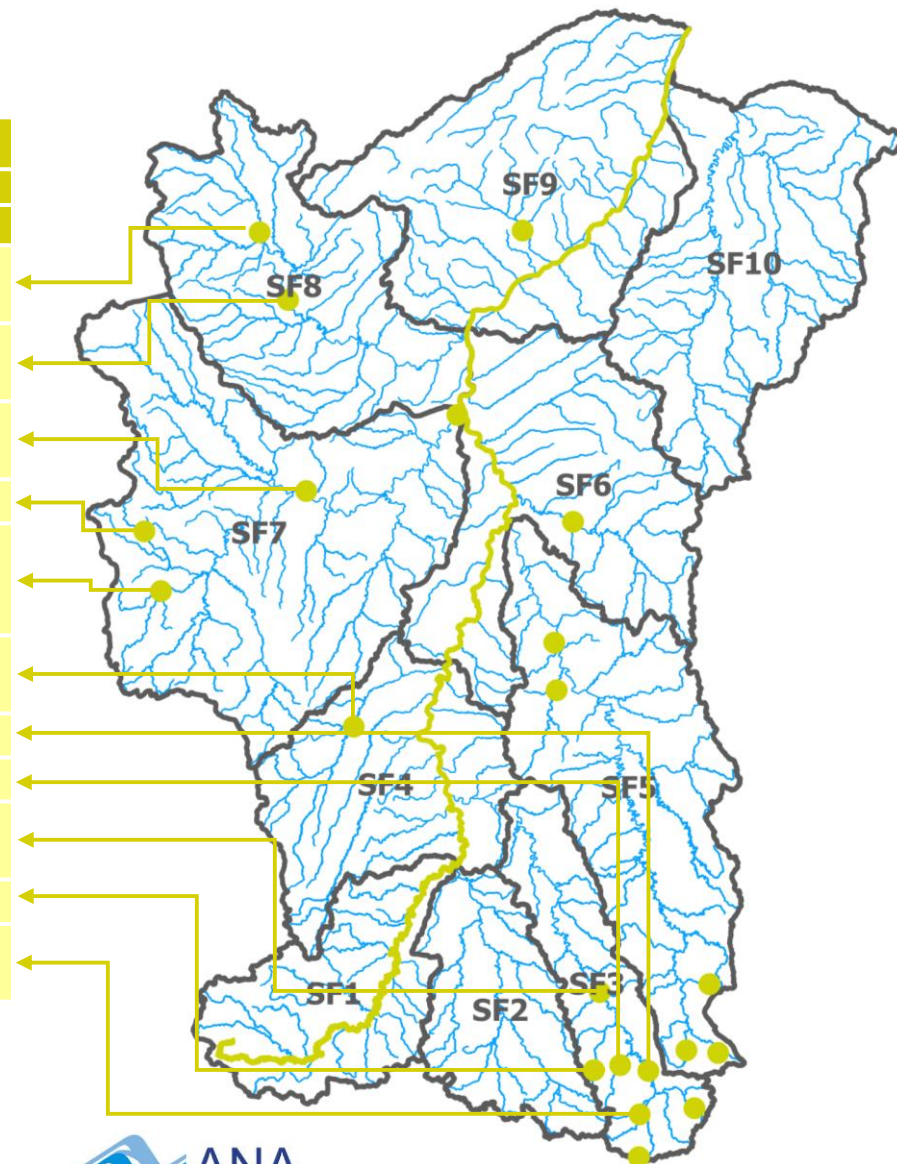


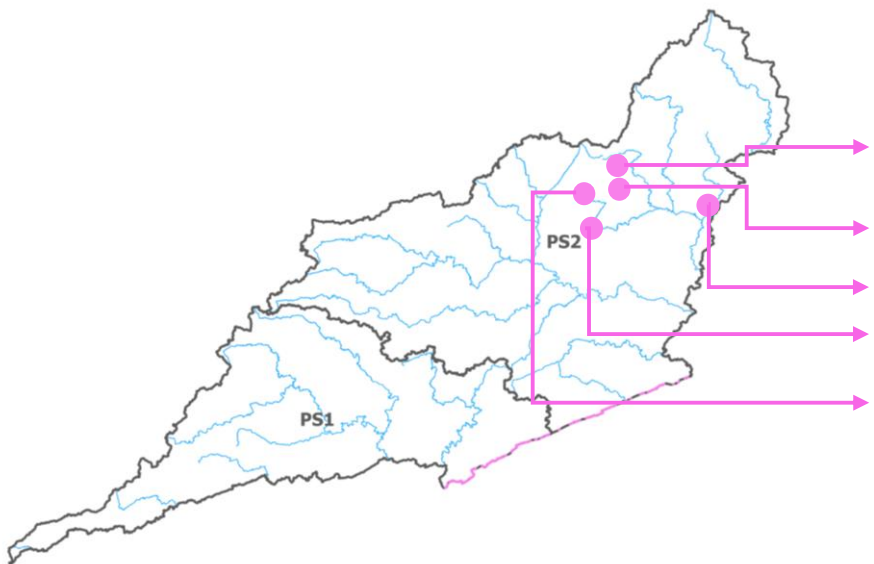
| SÃO FRANCISCO |                            |               |               |                  |            |
|---------------|----------------------------|---------------|---------------|------------------|------------|
| Código        | Estação                    | Cota (cm)     | Cota (cm)     | Variação de Cota | Chuva (mm) |
|               |                            | 15/03/2023    | 16/03/2023    |                  | 15/03/2023 |
| 44252000      | Usina do Pandeiros Jusante | Sem Dado      | Sem Dado      | -                | Sem Dado   |
| 42980500      | Barra do Rio (PT013)       | Sem Dado      | Sem Dado      | -                | 0          |
| 42145498      | Fazenda Umbrana Montante   | 156           | 155           | -1               | 0          |
| 41955000      | Lassance                   | Sem Dado      | Sem Dado      | -                | Sem Dado   |
| 41940000      | Ponte do Bicudo            | 151           | 147           | -4               | Sem Dado   |
| 41210000      | Caeté                      | 38            | 44            | 6                | 0          |
| 41180000      | Itabirito Linígrafo        | 145           | 143           | -2               | 0          |
| 41151000      | Faz. Água Limpa Jusante    | 62            | 60            | -2               | 0,2        |
| 2043005       | Conselheiro Lafaiete       | Não se Aplica | Não se Aplica | Não se Aplica    | Sem Dado   |
| 2044079       | Lagoa Dourada              | Não se Aplica | Não se Aplica | Não se Aplica    | Sem Dado   |

Obs: As estações **Conselheiro Lafaiete** e **Lagoa Dourada** são apenas pluviométricas.



| SÃO FRANCISCO |                         |               |               |                  |            |
|---------------|-------------------------|---------------|---------------|------------------|------------|
| Código        | Estação                 | Cota (cm)     | Cota (cm)     | Variação de Cota | Chuva (mm) |
|               |                         | 15/03/2023    | 16/03/2023    |                  | 15/03/2023 |
| 43300000      | Fazenda Carvalho        | 329           | 324           | -5               | 0          |
| 43429998      | Arinos Montante         | Sem Dado      | Sem Dado      | -                | Sem Dado   |
| 42690001      | Porto da Extrema        | 363           | 350           | -13              | Sem Dado   |
| 42255500      | Santa Izabel            | 88            | 89            | 1                | 0          |
| 42251000      | Fazenda Córrego do Ouro | 173           | 166           | -7               | Sem Dado   |
| 41075001      | Porto do Passarinho     | 118           | 113           | -5               | Sem Dado   |
| 40710000      | Belo Vale               | 178           | 162           | -16              | Sem Dado   |
| 40712500      | Bonfim                  | Dado Suspeito | Dado Suspeito | -                | 0,2        |
| 40800001      | Ponte Nova do Paraopeba | 185           | 177           | -8               | Sem Dado   |
| 40755000      | Crucilândia             | Dado Suspeito | Dado Suspeito | -                | 0          |
| 40680000      | Entre Rios de Minas     | 198           | 194           | -4               | 0          |

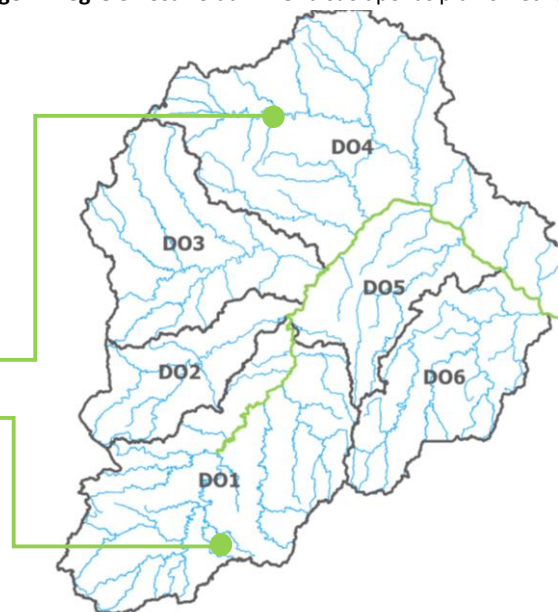




| PARAÍBA DO SUL |                                |               |               |                  |            |
|----------------|--------------------------------|---------------|---------------|------------------|------------|
| Código         | Estação                        | Cota (cm)     | Cota (cm)     | Variação de Cota | Chuva (mm) |
|                |                                | 15/03/2023    | 16/03/2023    |                  | 15/03/2023 |
| 2042051        | Rosário da Limeira             | Não se Aplica | Não se Aplica | Não se Aplica    | 0          |
| 58910000       | Fazenda Umbaúbas               | 161           | 165           | 4                | 3,2        |
| 58921500       | Eugenópolis                    | 129           | 130           | 1                | 0          |
| 2142097        | Mirai                          | Não se Aplica | Não se Aplica | Não se Aplica    | 1,2        |
| 2142096        | São Sebastião da Vargem Alegre | Não se Aplica | Não se Aplica | Não se Aplica    | 1,6        |

Obs: As estações Mirai, São Sebastião da Vargem Alegre e Rosário da Limeira são apenas pluviométricas.

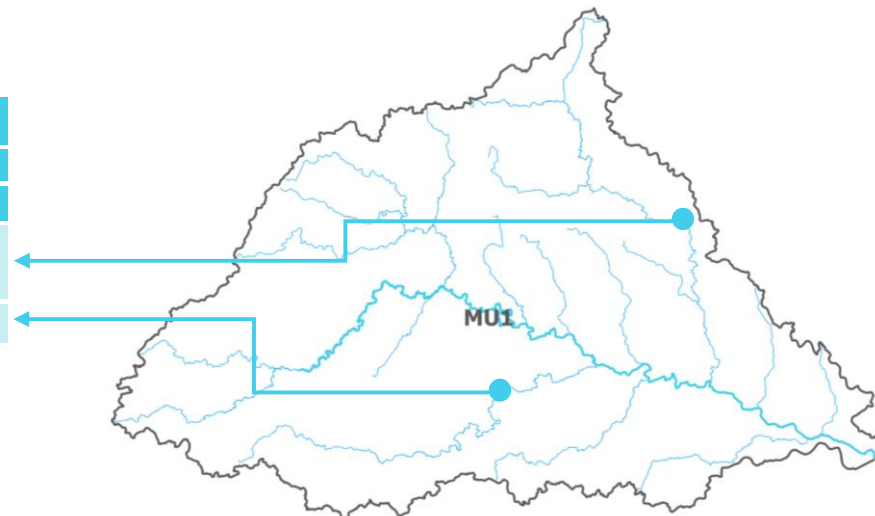
| DOCE     |                     |            |            |                  |            |
|----------|---------------------|------------|------------|------------------|------------|
| Código   | Estação             | Cota (cm)  | Cota (cm)  | Variação de Cota | Chuva (mm) |
|          |                     | 15/03/2023 | 16/03/2023 |                  | 15/03/2023 |
| 56860000 | São Pedro do Suaçuí | 75         | 76         | 1                | 8          |
| 56083000 | Viçosa Hidro        | 40         | 40         | 0                | Sem Dado   |





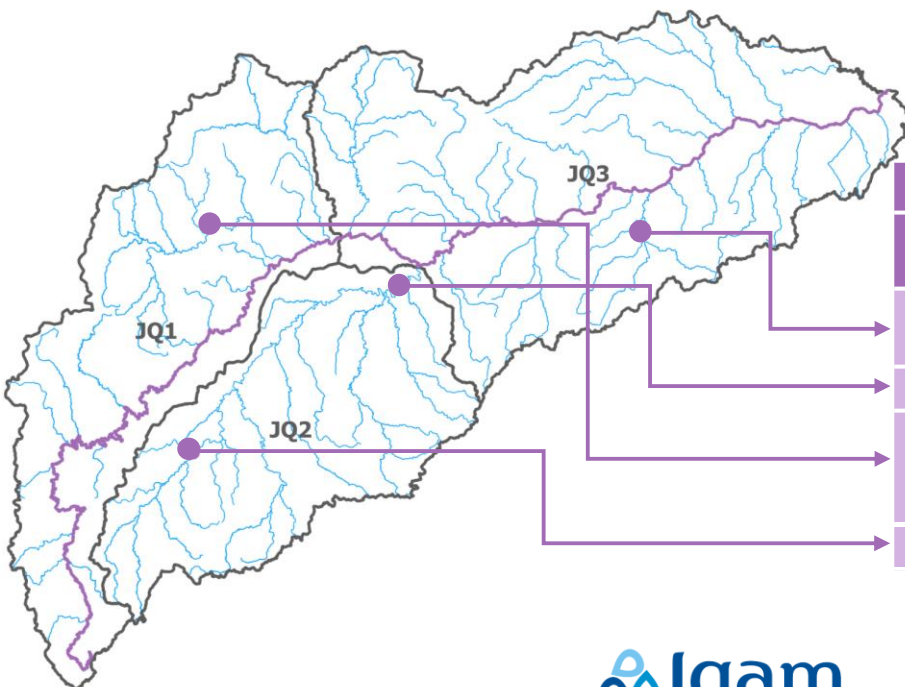
## MUCURI

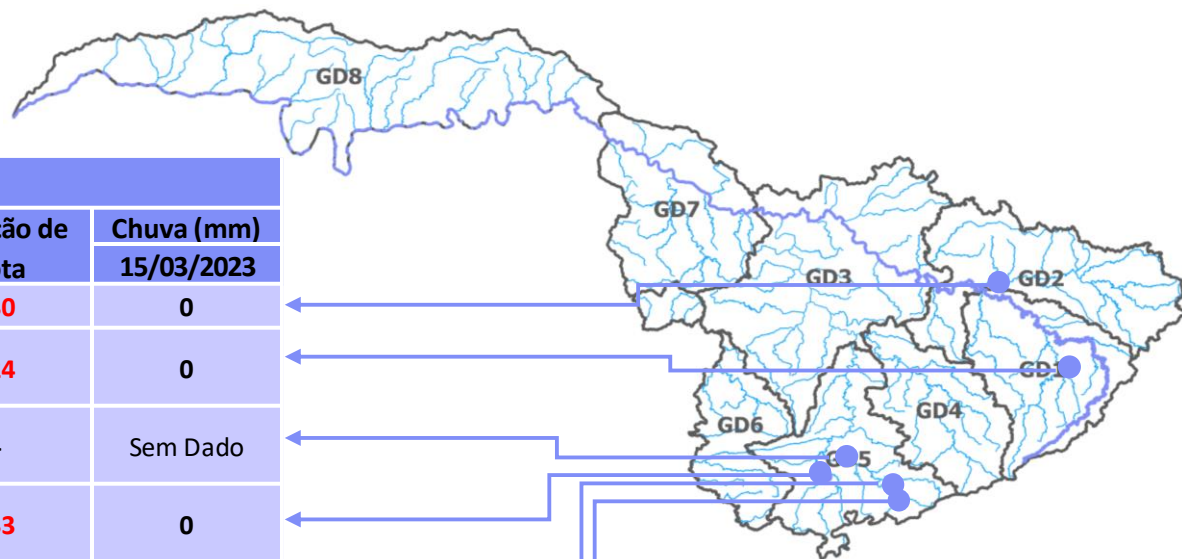
| Código   | Estação            | Cota (cm)  | Cota (cm)  | Variação de Cota | Chuva (mm) |
|----------|--------------------|------------|------------|------------------|------------|
|          |                    | 15/03/2023 | 16/03/2023 |                  | 15/03/2023 |
| 55660000 | São Pedro do Pampã | 76         | 75         | -1               | 0          |
| 55610000 | Francisco Sá       | 123        | 124        | 1                | 0          |



## JEQUITINHONHA

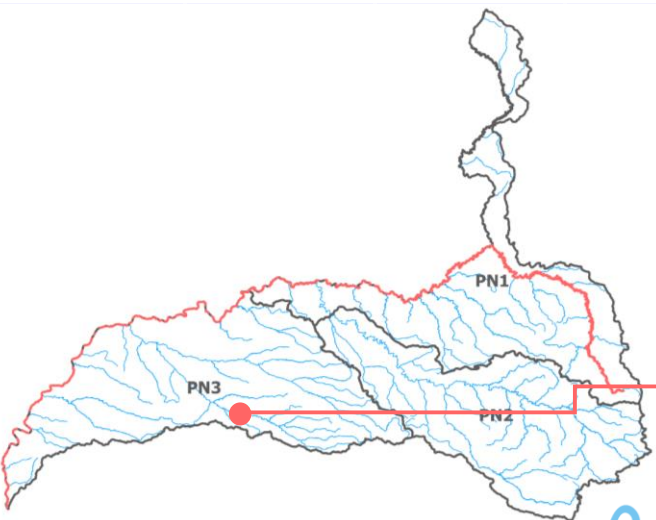
| Código   | Estação                       | Cota (cm)  | Cota (cm)  | Variação de Cota | Chuva (mm) |
|----------|-------------------------------|------------|------------|------------------|------------|
|          |                               | 15/03/2023 | 16/03/2023 |                  | 15/03/2023 |
| 54730005 | Fazenda Boa Sorte Jusante     | 174        | 174        | 0                | 0          |
| 54500000 | Araçuaí                       | 90         | 92         | 2                | 0          |
| 54110002 | Fazenda Jambeiro - Grão Mogol | 84         | 82         | -2               | 0          |
| 54230000 | Carbonita                     | Sem Dado   | Sem Dado   | -                | Sem Dado   |





## GRANDE

| Código   | Estação               | Cota (cm)  |            | Variação de Cota | Chuva (mm) |
|----------|-----------------------|------------|------------|------------------|------------|
|          |                       | 15/03/2023 | 16/03/2023 |                  |            |
| 61135000 | Ibituruna             | 346        | 316        | -30              | 0          |
| 61060000 | Fazenda Laranjeiras   | 380        | 356        | -24              | 0          |
| 61305000 | Santa Rita do Sapucaí | 351        | Sem Dado   | -                | Sem Dado   |
| 61370000 | Ponte do Rodrigues    | 456        | 423        | -33              | 0          |
| 61271000 | Itajubá               | 191        | 175        | -16              | 0          |
| 61260000 | Bicas                 | 172        | Sem Dado   | -                | Sem Dado   |



## PARANAÍBA

| Código   | Estação                 | Cota (cm)  |            | Variação de Cota | Chuva (mm) |
|----------|-------------------------|------------|------------|------------------|------------|
|          |                         | 15/03/2023 | 16/03/2023 |                  |            |
| 60850000 | Fazenda Buriti do Prata | 193        | 201        | 8                | 13,4       |