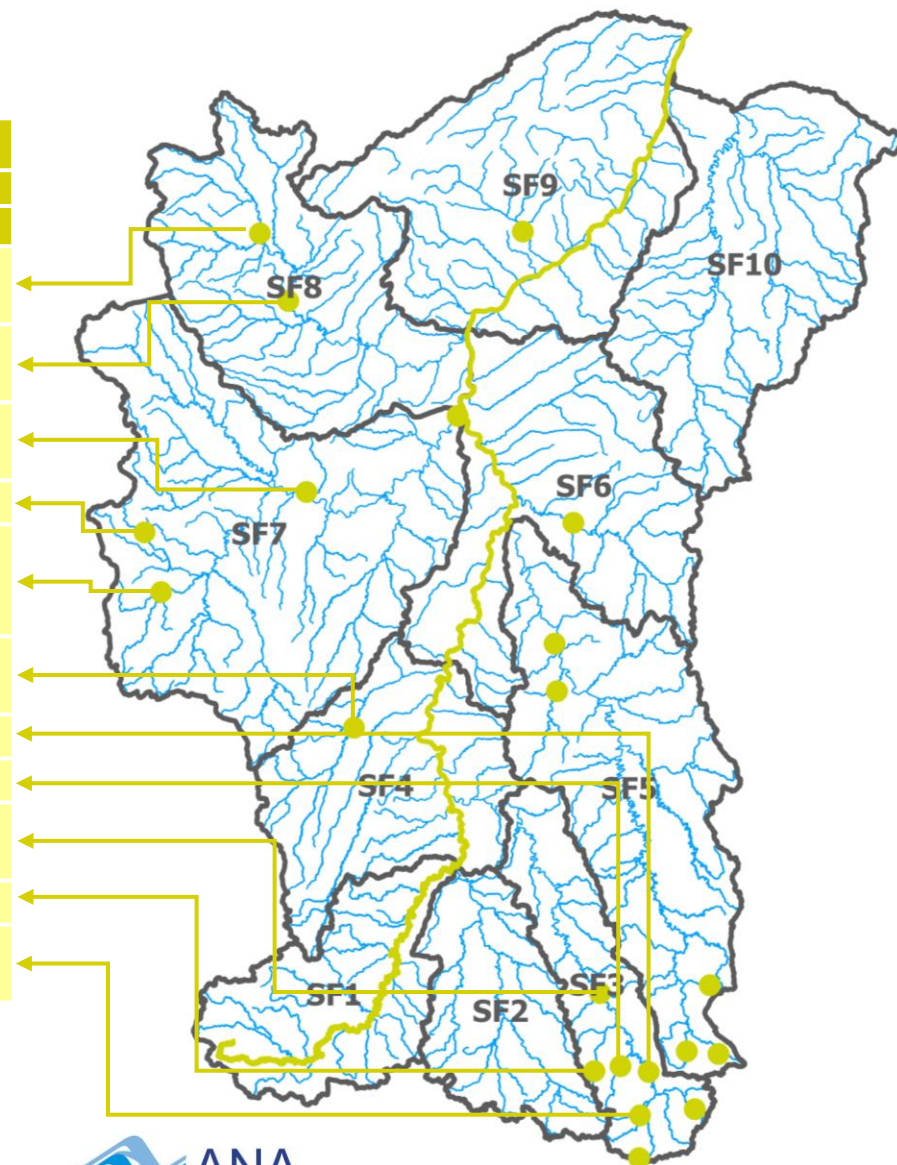


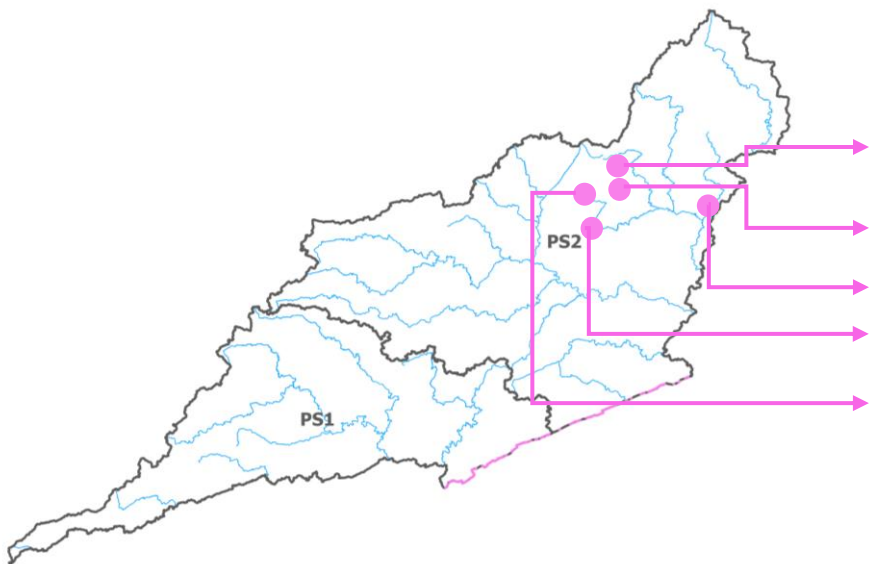
SÃO FRANCISCO					
Código	Estação	Cota (cm)	Cota (cm)	Variação de Cota	Chuva (mm)
		06/10/2022	07/10/2022		06/10/2022
44252000	Usina do Pandeiros Jusante	88	87	-1	Sem Dado
42980500	Barra do Rio (PT013)	Sem Dado	Sem Dado	-	Sem Dado
42145498	Fazenda Umburana Montante	119	118	-1	0,2
41955000	Lassance	252	264	12	7
41940000	Ponte do Bicudo	66	67	1	2,2
41210000	Caeté	37	35	-2	0,2
41180000	Itabirito Linígrafo	119	110	-9	0
41151000	Faz. Água Limpa Jusante	Sem Dado	Sem Dado	-	Sem Dado
2043005	Conselheiro Lafaiete	Não se Aplica	Não se Aplica	Não se Aplica	0
2044079	Lagoa Dourada	Não se Aplica	Não se Aplica	Não se Aplica	6,2

Obs: As estações **Conselheiro Lafaiete** e **Lagoa Dourada** são apenas pluviométricas.



SÃO FRANCISCO					
Código	Estação	Cota (cm)	Cota (cm)	Variação de Cota	Chuva (mm)
		06/10/2022	07/10/2022		06/10/2022
43300000	Fazenda Carvalho	270	272	2	0
43429998	Arinos Montante	147	148	1	Sem Dado
42690001	Porto da Extrema	279	278	-1	Sem Dado
42255500	Santa Izabel	58	57	-1	Sem Dado
42251000	Fazenda Córrego do Ouro	88	86	-2	0
41075001	Porto do Passarinho	94	78	-16	0
40710000	Belo Vale	177	143	-34	0
40712500	Bonfim	Dado Suspeito	Dado Suspeito	-	0
40800001	Ponte Nova do Paraopeba	172	165	-7	0
40755000	Crucilândia	Dado Suspeito	Dado Suspeito	-	1,2
40680000	Entre Rios de Minas	170	165	-5	0,4

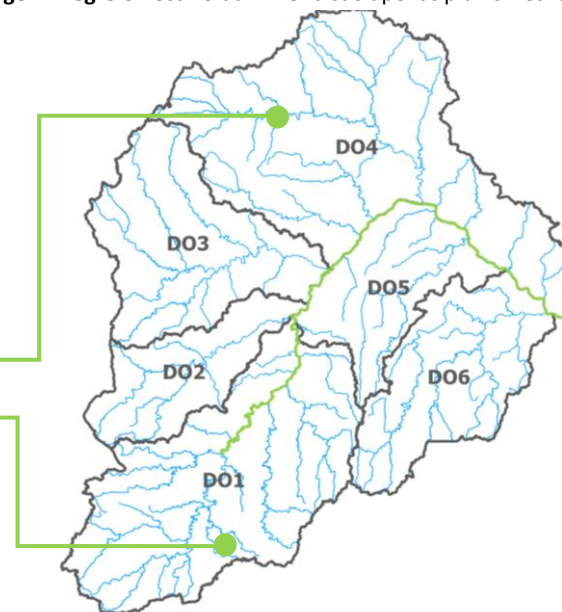




PARAÍBA DO SUL					
Código	Estação	Cota (cm)	Cota (cm)	Variação de Cota	Chuva (mm)
		06/10/2022	07/10/2022		06/10/2022
2042051	Rosário da Limeira	Não se Aplica	Não se Aplica	Não se Aplica	1
58910000	Fazenda Umbaúbas	171	144	-27	0,2
58921500	Eugenópolis	Sem Dado	Sem Dado	-	Sem Dado
2142097	Mirai	Não se Aplica	Não se Aplica	Não se Aplica	0
2142096	São Sebastião da Vargem Alegre	Não se Aplica	Não se Aplica	Não se Aplica	1

Obs: As estações Mirai, São Sebastião da Vargem Alegre e Rosário da Limeira são apenas pluviométricas.

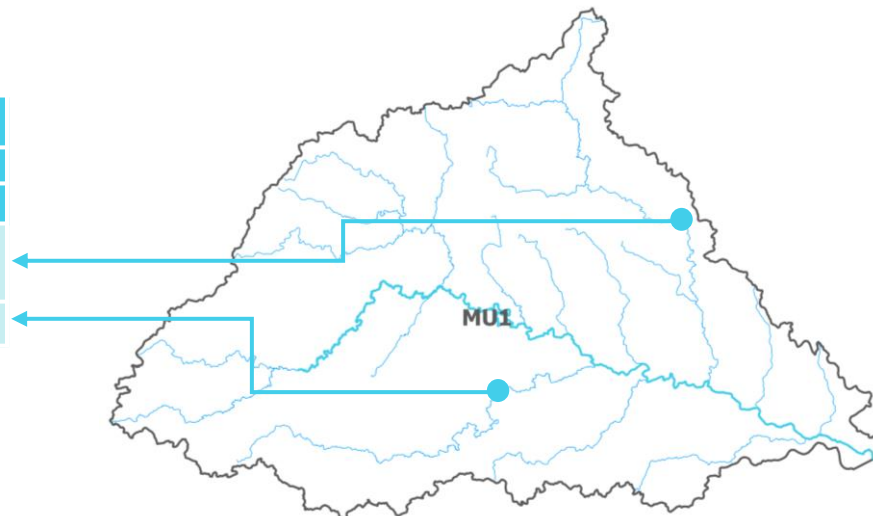
DOCE					
Código	Estação	Cota (cm)	Cota (cm)	Variação de Cota	Chuva (mm)
		06/10/2022	07/10/2022		06/10/2022
56860000	São Pedro do Suaçuí	56	54	-2	0,2
56083000	Viçosa Hidro	46	45	-1	0





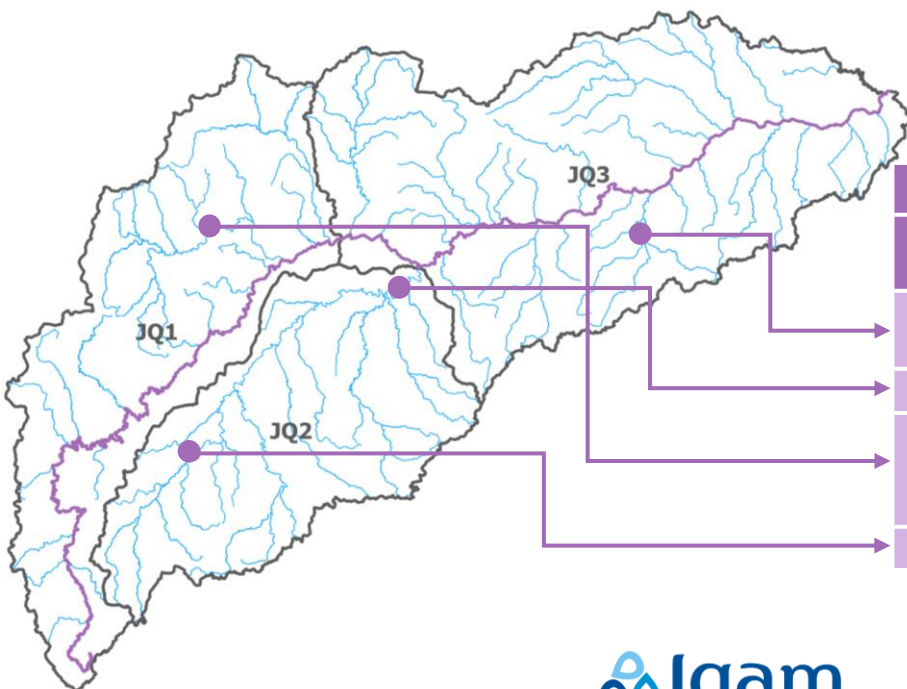
MUCURI

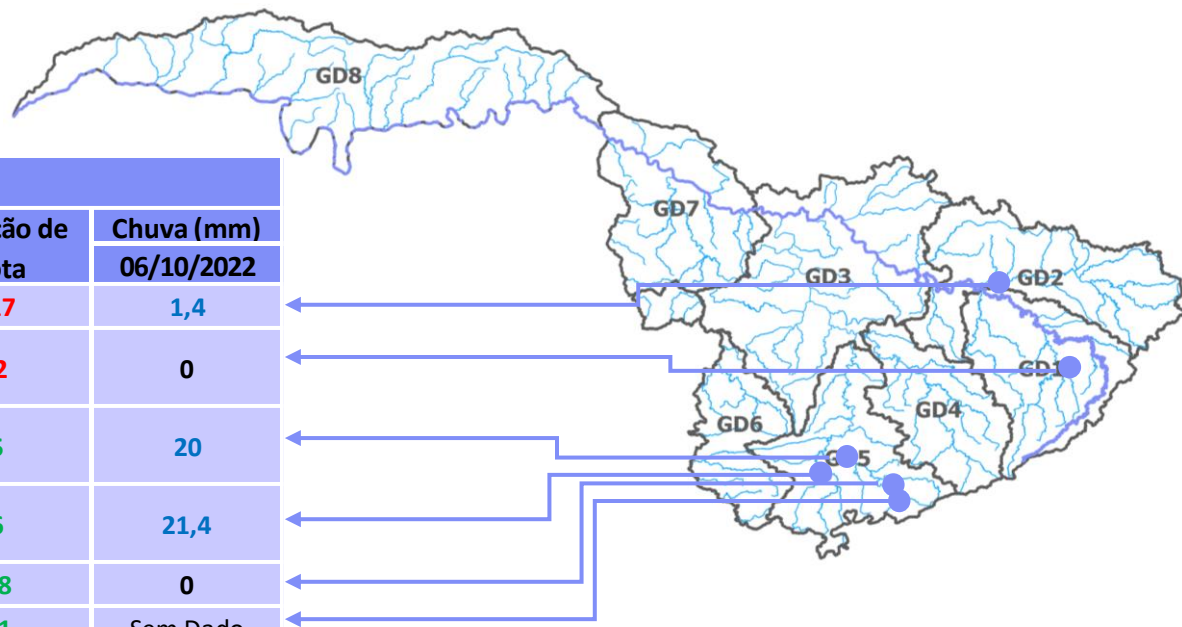
Código	Estação	Cota (cm)	Cota (cm)	Variação de Cota	Chuva (mm)
		06/10/2022	07/10/2022		06/10/2022
55660000	São Pedro do Pampã	70	69	-1	0
55610000	Francisco Sá	Sem Dado	Sem Dado	-	Sem Dado



JEQUITINHONHA

Código	Estação	Cota (cm)	Cota (cm)	Variação de Cota	Chuva (mm)
		06/10/2022	07/10/2022		06/10/2022
54730005	Fazenda Boa Sorte Jusante	148	147	-1	Sem Dado
54500000	Araçuaí	54	53	-1	0
54110002	Fazenda Jambeiro - Grão Mogol	151	148	-3	0
54230000	Carbonita	Sem Dado	Sem Dado	-	Sem Dado





GRANDE

Código	Estação	Cota (cm)		Variação de Cota	Chuva (mm)
		06/10/2022	07/10/2022		
61135000	Ibituruna	234	217	-17	1,4
61060000	Fazenda Laranjeiras	109	107	-2	0
61305000	Santa Rita do Sapucaí	72	77	5	20
61370000	Ponte do Rodrigues	59	65	6	21,4
61271000	Itajubá	53	81	28	0
61260000	Bicas	106	147	41	Sem Dado



PARANAÍBA

Código	Estação	Cota (cm)		Variação de Cota	Chuva (mm)
		06/10/2022	07/10/2022		
60850000	Fazenda Buriti do Prata	64	71	7	Sem Dado