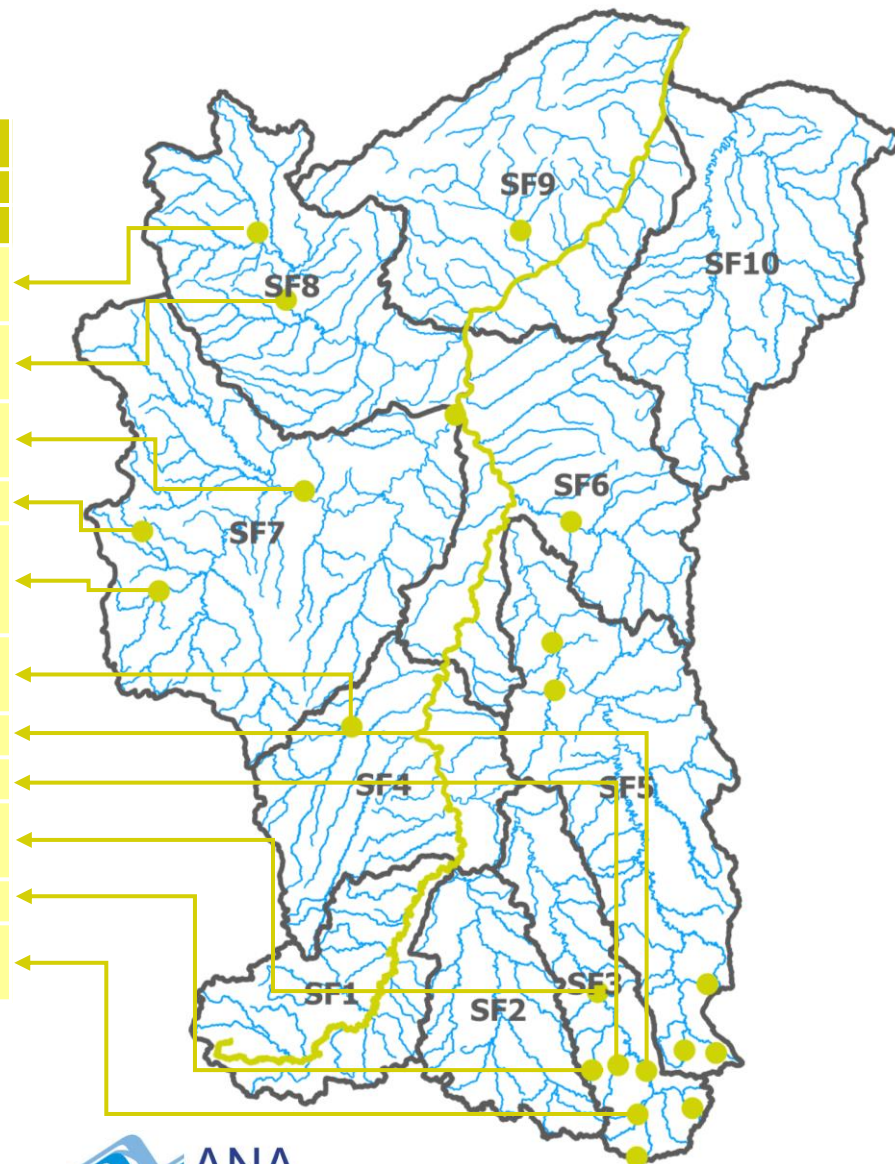


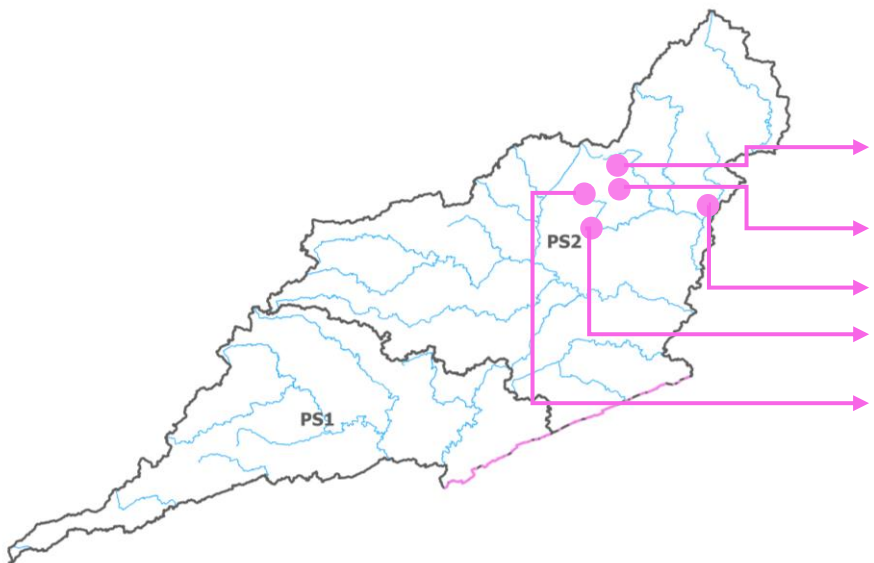
SÃO FRANCISCO					
Código	Estação	Cota (cm)	Cota (cm)	Variação de Cota	Chuva (mm)
		27/07/2022	28/07/2022		27/07/2022
44252000	Usina do Pandeiros Jusante	178	176	-2	0
42980500	Barra do Rio (PT013)	Sem Dado	Sem Dado	-	Sem Dado
42145498	Fazenda Umurana Montante	Sem Dado	Sem Dado	-	Sem Dado
41955000	Lassance	Dado Suspeito	Dado Suspeito	-	0
41940000	Ponte do Bicudo	Dado Suspeito	Dado Suspeito	-	0
41210000	Caeté	34	34	0	0
41180000	Itabirito Linígrafo	106	106	0	0
41151000	Faz. Água Limpa Jusante	Sem Dado	Sem Dado	-	Sem Dado
2043005	Conselheiro Lafaiete	Não se Aplica	Não se Aplica	Não se Aplica	0
2044079	Lagoa Dourada	Não se Aplica	Não se Aplica	Não se Aplica	0

Obs: As estações **Conselheiro Lafaiete** e **Lagoa Dourada** são apenas pluviométricas.



SÃO FRANCISCO					
Código	Estação	Cota (cm)	Cota (cm)	Variação de Cota	Chuva (mm)
		27/07/2022	28/07/2022		27/07/2022
43300000	Fazenda Carvalho	Dado Suspeito	Dado Suspeito	-	0
43429998	Arinos Montante	Sem Dado	Sem Dado	-	Sem Dado
42690001	Porto da Extrema	273	273	0	0
42255500	Santa Izabel	64	64	0	0
42251000	Fazenda Córrego do Ouro	79	79	0	0
41075001	Porto do Passarinho	68	68	0	0
40710000	Belo Vale	108	106	-2	0
40712500	Bonfim	Dado Suspeito	Dado Suspeito	-	0
40800001	Ponte Nova do Paraopeba	Sem Dado	Sem Dado	-	0
40755000	Crucilândia	89	89	0	0
40680000	Entre Rios de Minas	Sem Dado	Sem Dado	-	0,2

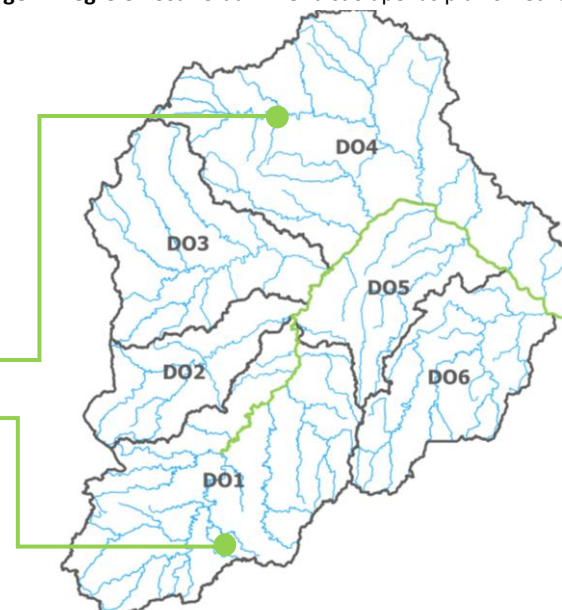




PARAÍBA DO SUL					
Código	Estação	Cota (cm)	Cota (cm)	Variação de Cota	Chuva (mm)
		27/07/2022	28/07/2022		27/07/2022
2042051	Rosário da Limeira	Não se Aplica	Não se Aplica	Não se Aplica	Sem Dado
58910000	Fazenda Umbaúbas	137	137	0	Sem Dado
58921500	Eugenópolis	Sem Dado	Sem Dado	-	Sem Dado
2142097	Mirai	Não se Aplica	Não se Aplica	Não se Aplica	0
2142096	São Sebastião da Vargem Alegre	Não se Aplica	Não se Aplica	Não se Aplica	0

Obs: As estações Mirai, São Sebastião da Vargem Alegre e Rosário da Limeira são apenas pluviométricas.

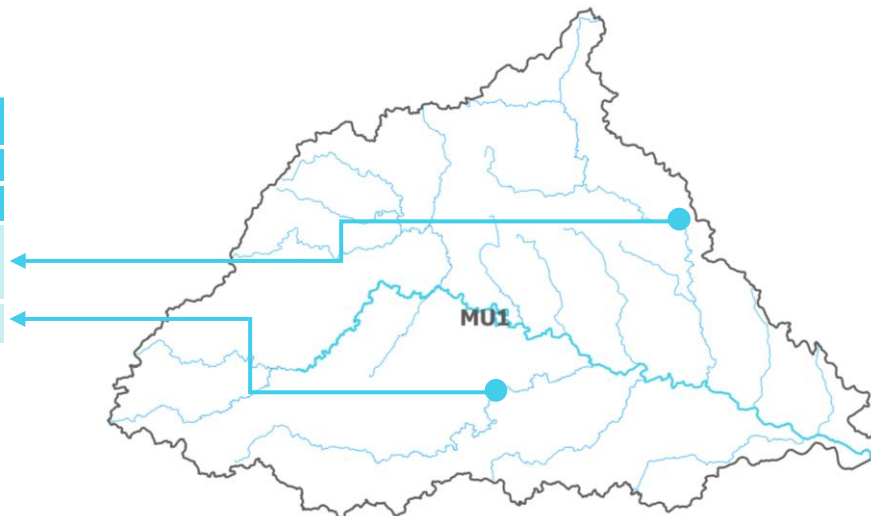
DOCE					
Código	Estação	Cota (cm)	Cota (cm)	Variação de Cota	Chuva (mm)
		27/07/2022	28/07/2022		27/07/2022
56860000	São Pedro do Suaçuí	57	57	0	0
56083000	Viçosa Hidro	43	43	0	0





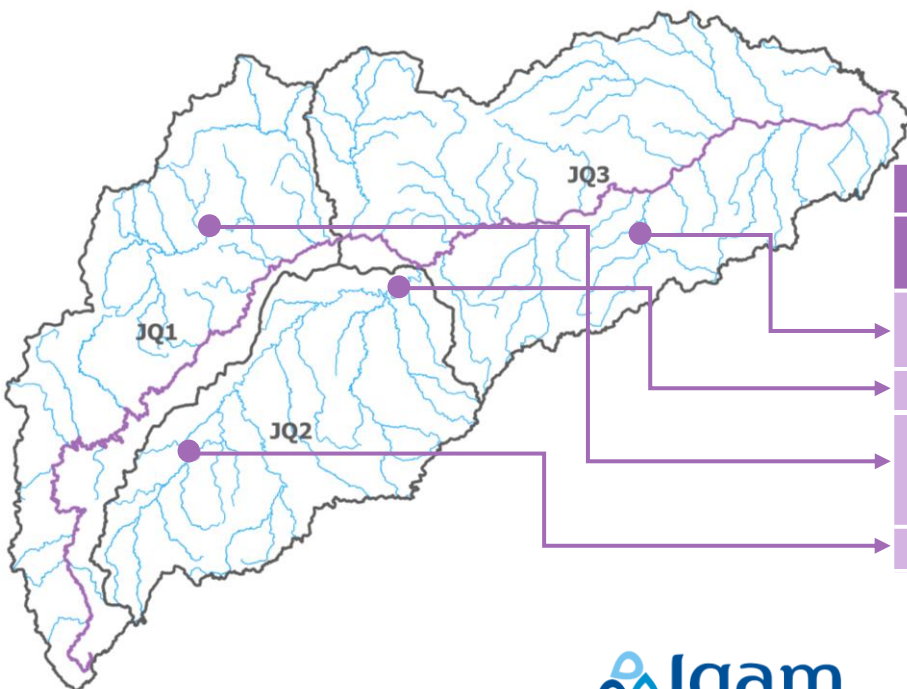
MUCURI

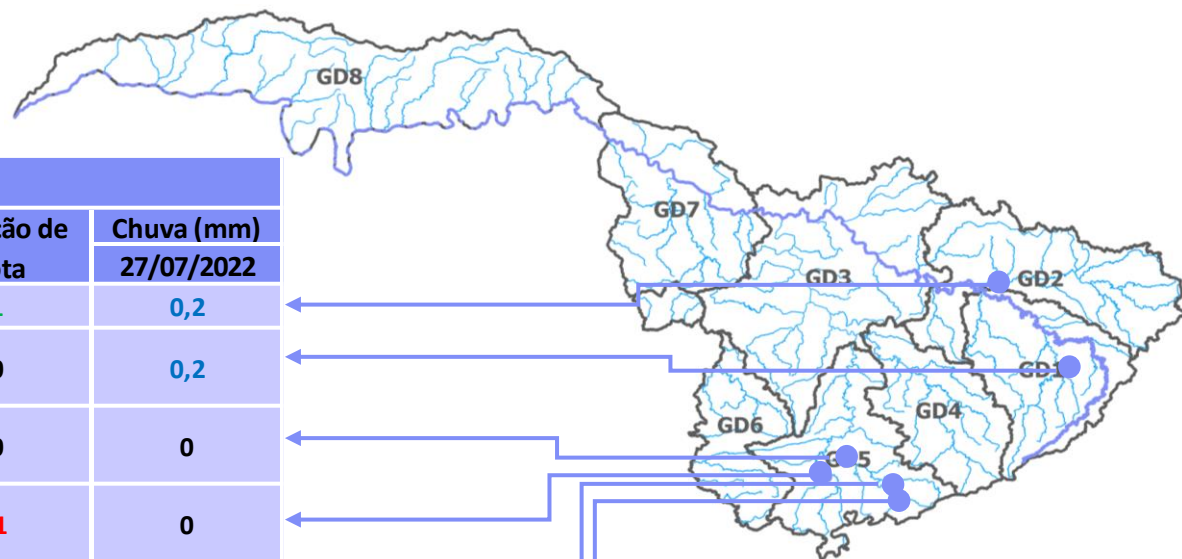
Código	Estação	Cota (cm)	Cota (cm)	Variação de Cota	Chuva (mm)
		27/07/2022	28/07/2022		27/07/2022
55660000	São Pedro do Pampã	75	75	0	0,6
55610000	Francisco Sá	Sem Dado	Sem Dado	-	Sem Dado



JEQUITINHONHA

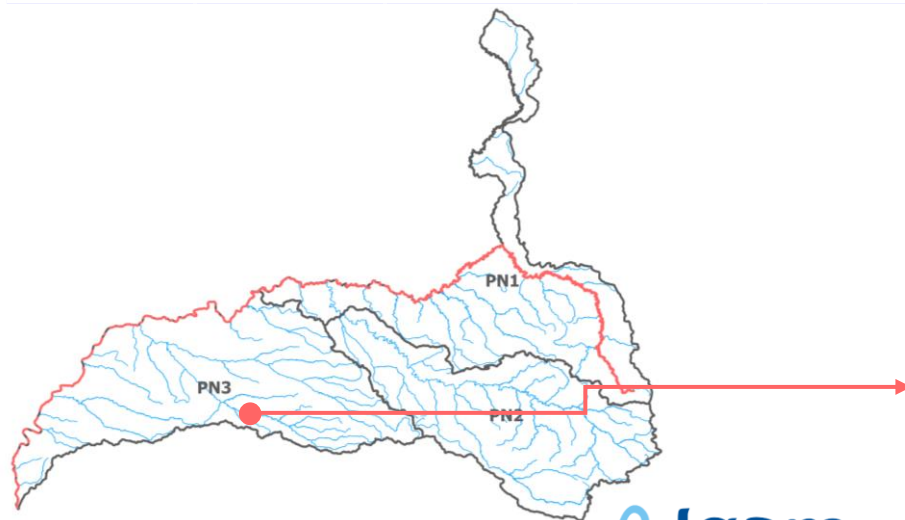
Código	Estação	Cota (cm)	Cota (cm)	Variação de Cota	Chuva (mm)
		27/07/2022	28/07/2022		27/07/2022
54730005	Fazenda Boa Sorte Jusante	Dado Suspeito	Dado Suspeito	-	Dado Suspeito
54500000	Araçuaí	Dado Suspeito	Dado Suspeito	-	Dado Suspeito
54110002	Fazenda Jambeiro - Grão Mogol	Dado Suspeito	Dado Suspeito	-	Dado Suspeito
54230000	Carbonita	Sem Dado	Sem Dado	-	Sem Dado





GRANDE

Código	Estação	Cota (cm)		Variação de Cota	Chuva (mm)
		27/07/2022	28/07/2022		
61135000	Ibituruna	152	153	1	0,2
61060000	Fazenda Laranjeiras	95	95	0	0,2
61305000	Santa Rita do Sapucaí	41	41	0	0
61370000	Ponte do Rodrigues	53	52	-1	0
61271000	Itajubá	54	54	0	0
61260000	Bicas	Sem Dado	Sem Dado	-	Sem Dado



PARANAÍBA

Código	Estação	Cota (cm)		Variação de Cota	Chuva (mm)
		27/07/2022	28/07/2022		
60850000	Fazenda Buriti do Prata	Sem Dado	Sem Dado	-	Sem Dado