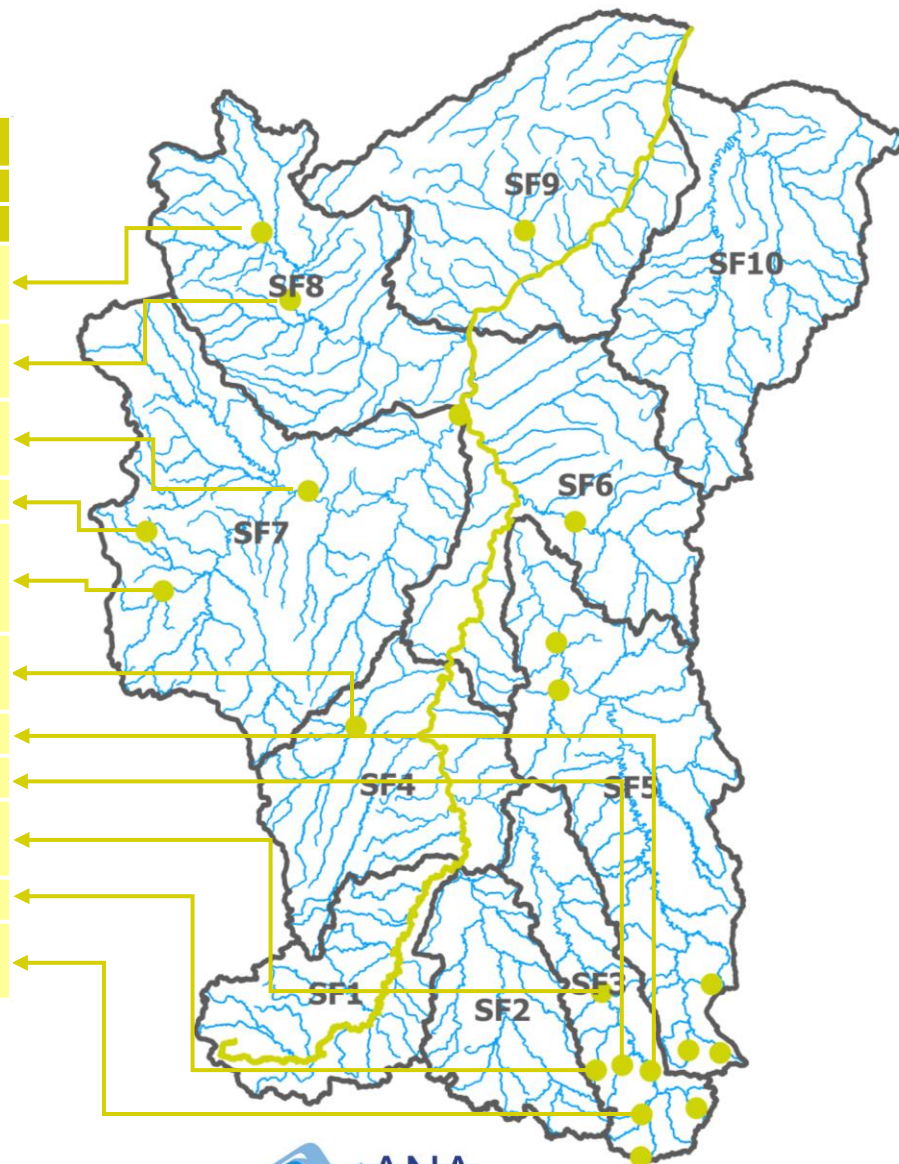


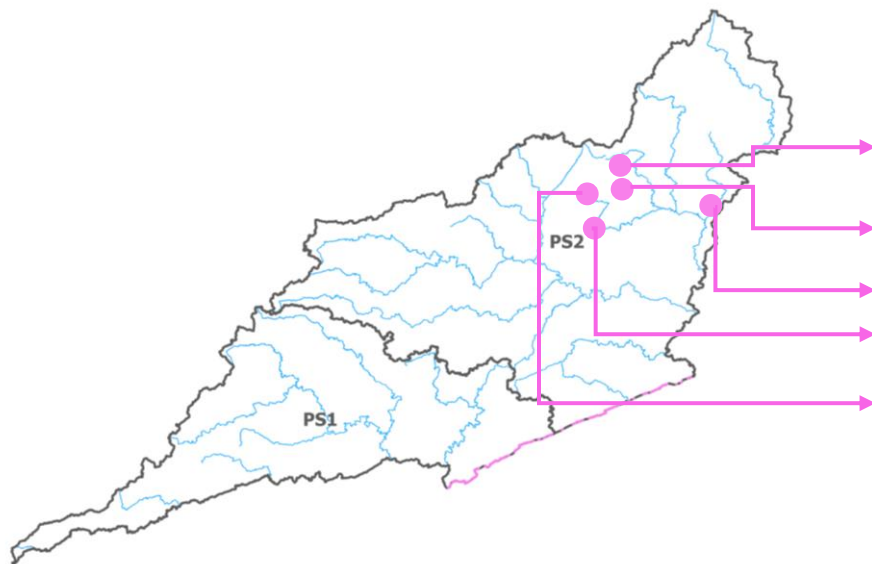
SÃO FRANCISCO					
Código	Estação	Cota (cm)	Cota (cm)	Variação de Cota	Chuva (mm)
		22/02/2022	23/02/2022		22/02/2022
44252000	Usina do Pandeiros Jusante	180	176	-4	0
42980500	Barra do Rio (PT013)	Sem Dado	Sem Dado	-	6,4
42145498	Fazenda Umburana Montante	681	688	7	Sem Dado
41955000	Lassance	Sem Dado	Sem Dado	-	Sem Dado
41940000	Ponte do Bicudo	744	628	-116	Sem Dado
41210000	Caeté	49	42	-7	Sem Dado
41180000	Itabirito Linígrafo	221	200	-21	Sem Dado
41151000	Faz. Água Limpa Jusante	Sem Dado	Sem Dado	-	Sem Dado
2043005	Conselheiro Lafaiete	Não se Aplica	Não se Aplica	Não se Aplica	Sem Dado
2044079	Lagoa Dourada	Não se Aplica	Não se Aplica	Não se Aplica	Sem Dado

Obs: As estações **Conselheiro Lafaiete** e **Lagoa Dourada** são apenas pluviométricas.



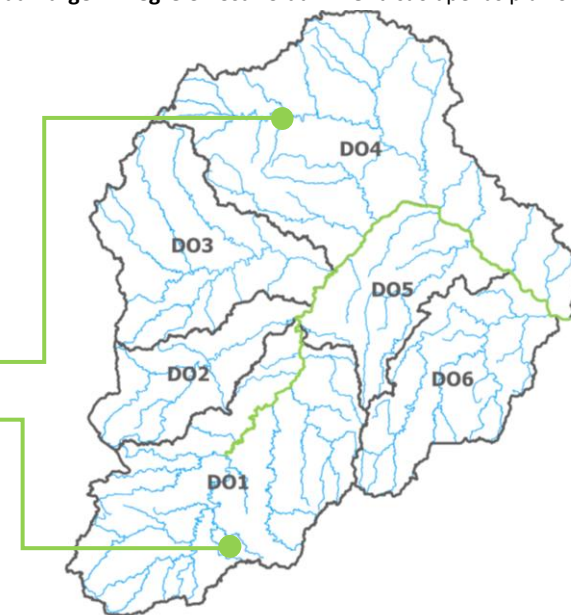
SÃO FRANCISCO					
Código	Estação	Cota (cm)	Cota (cm)	Variação de Cota	Chuva (mm)
		22/02/2022	23/02/2022		22/02/2022
43300000	Fazenda Carvalho	545	666	121	Sem Dado
43429998	Arinos Montante	Sem Dado	Sem Dado	-	Sem Dado
42690001	Porto da Extrema	Sem Dado	729	-	Sem Dado
42255500	Santa Izabel	203	Sem Dado	-	11,6
42251000	Fazenda Córrego do Ouro	Sem Dado	Sem Dado	-	Sem Dado
41075001	Porto do Passarinho	Sem Dado	Sem Dado	-	Sem Dado
40710000	Belo Vale	389	332	-57	Sem Dado
40712500	Bonfim	Sem Dado	Sem Dado	-	Sem Dado
40800001	Ponte Nova do Paraopeba	Sem Dado	Sem Dado	-	Sem Dado
40755000	Crucilândia	123	123	0	Sem Dado
40680000	Entre Rios de Minas	287	259	-28	Sem Dado





PARAÍBA DO SUL					
Código	Estação	Cota (cm)	Cota (cm)	Variação de Cota	Chuva (mm)
		22/02/2022	23/02/2022		
2042051	Rosário da Limeira	Não se Aplica	Não se Aplica	Não se Aplica	Sem Dado
58910000	Fazenda Umbaúbas	243	238	-5	Sem Dado
58921500	Eugenópolis	Sem Dado	Sem Dado	-	Sem Dado
2142097	Mirai	Não se Aplica	Não se Aplica	Não se Aplica	Sem Dado
2142096	São Sebastião da Vargem Alegre	Não se Aplica	Não se Aplica	Não se Aplica	Sem Dado

Obs: As estações Mirai, São Sebastião da Vargem Alegre e Rosário da Limeira são apenas pluviométricas.

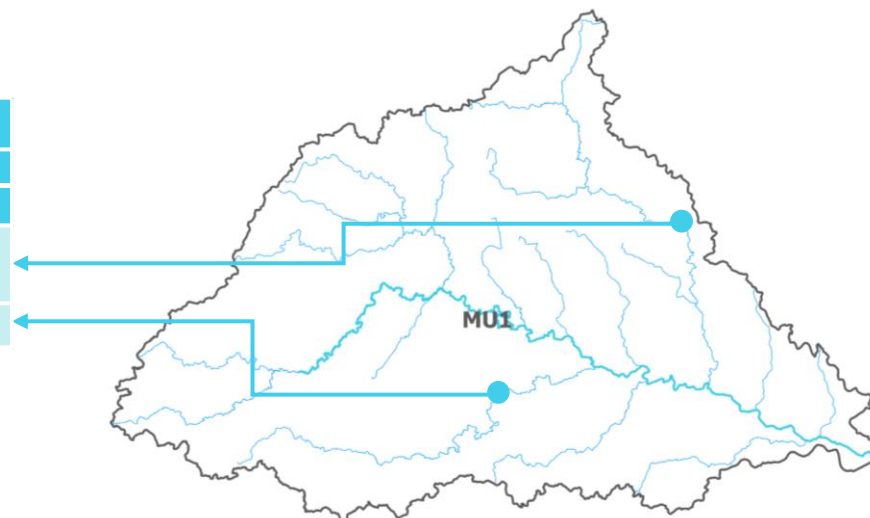


DOCE					
Código	Estação	Cota (cm)	Cota (cm)	Variação de Cota	Chuva (mm)
		22/02/2022	23/02/2022		
56860000	São Pedro do Suaçuí	224	184	-40	Sem Dado
56083000	Viçosa Hidro	63	61	-2	Sem Dado

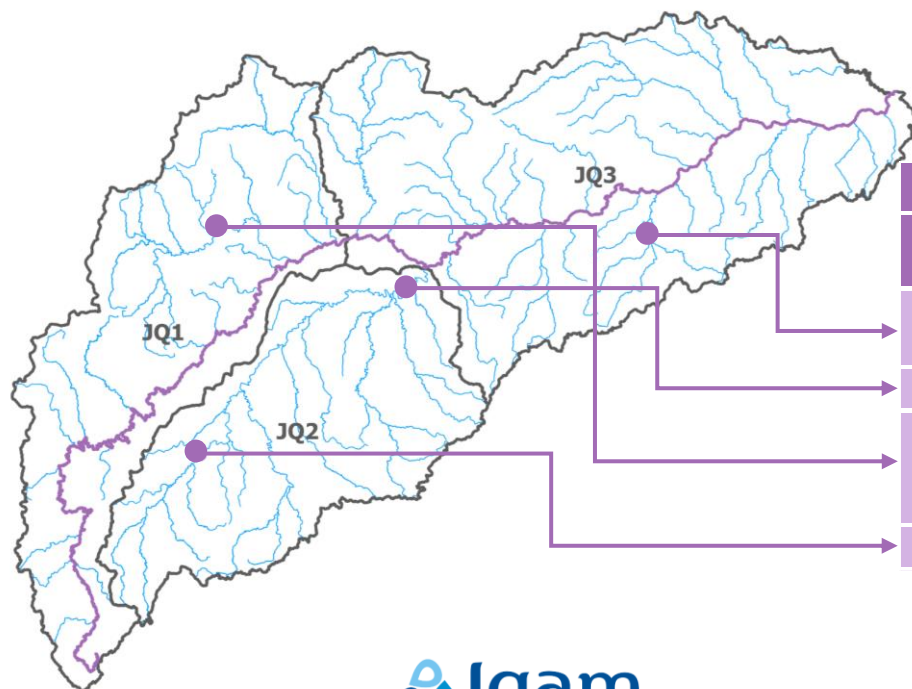


MUCURI

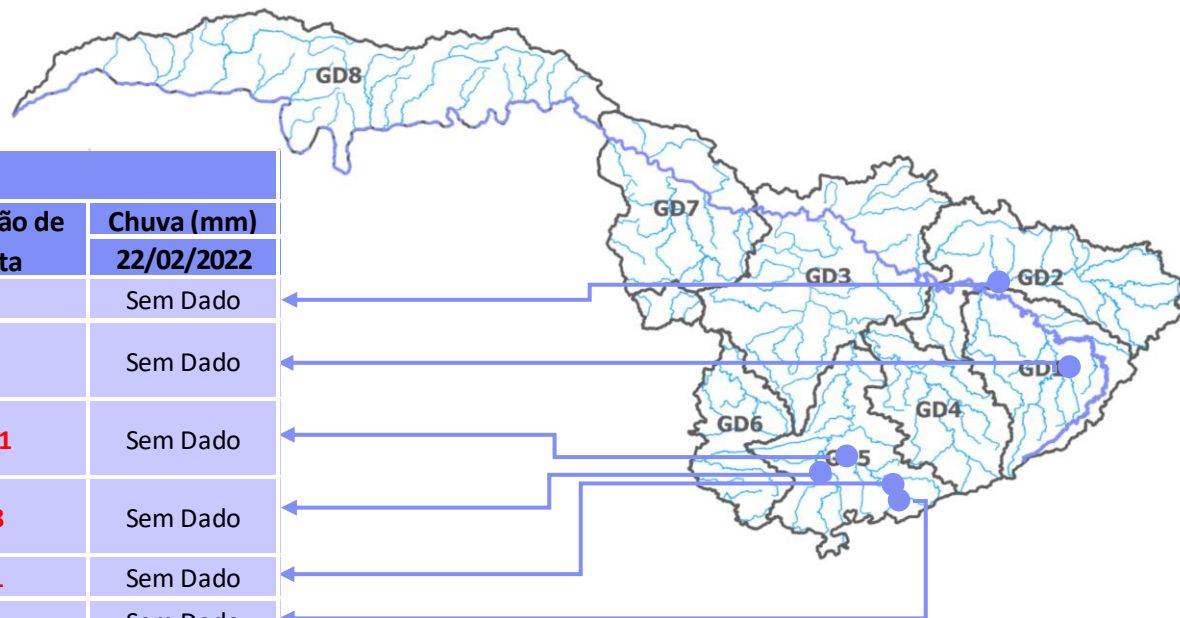
Código	Estação	Cota (cm)	Cota (cm)	Variação de Cota	Chuva (mm)
		22/02/2022	23/02/2022		22/02/2022
55660000	São Pedro do Pampã	131	123	-8	Sem Dado
55610000	Francisco Sá	Sem Dado	Sem Dado	-	Sem Dado



JEQUITINHONHA



Código	Estação	Cota (cm)	Cota (cm)	Variação de Cota	Chuva (mm)
		22/02/2022	23/02/2022		22/02/2022
54730005	Fazenda Boa Sorte Jusante	Sem Dado	Sem Dado	-	Sem Dado
54500000	Araçuaí	Sem Dado	Sem Dado	-	Sem Dado
54110002	Fazenda Jambreiro - Grão Mogol	446	409	-37	Sem Dado
54230000	Carbonita	Sem Dado	Sem Dado	-	Sem Dado



GRANDE

Código	Estação	Cota (cm)	Cota (cm)	Variação de Cota	Chuva (mm)
		22/02/2022	23/02/2022		22/02/2022
61135000	Ibituruna	369	374	5	Sem Dado
61060000	Fazenda Laranjeiras	256	258	2	Sem Dado
61305000	Santa Rita do Sapucaí	176	165	-11	Sem Dado
61370000	Ponte do Rodrigues	162	154	-8	Sem Dado
61271000	Itajubá	122	121	-1	Sem Dado
61260000	Bicas	Sem Dado	Sem Dado	-	Sem Dado



PARANAÍBA

Código	Estação	Cota (cm)	Cota (cm)	Variação de Cota	Chuva (mm)
		22/02/2022	23/02/2022		22/02/2022
60850000	Fazenda Buriti do Prata	Sem Dado	Sem Dado	-	Sem Dado