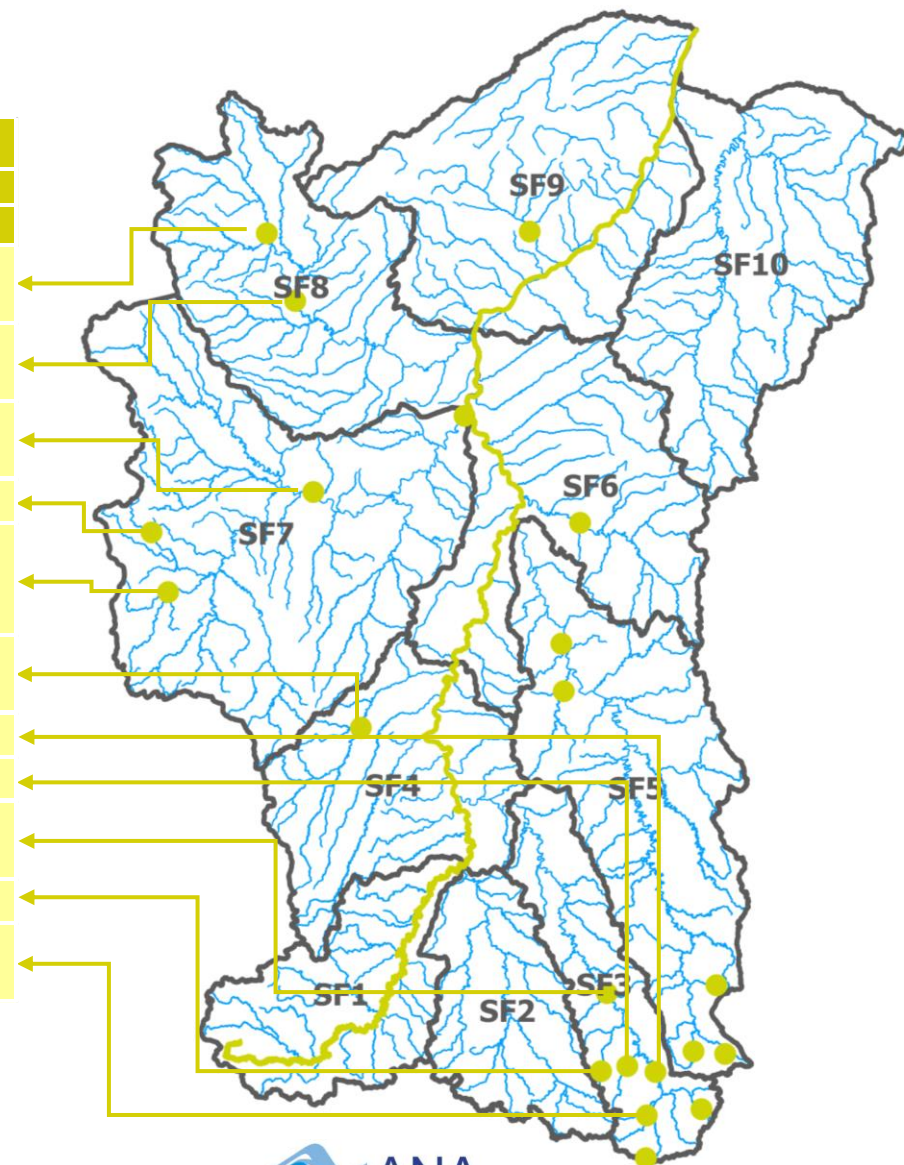


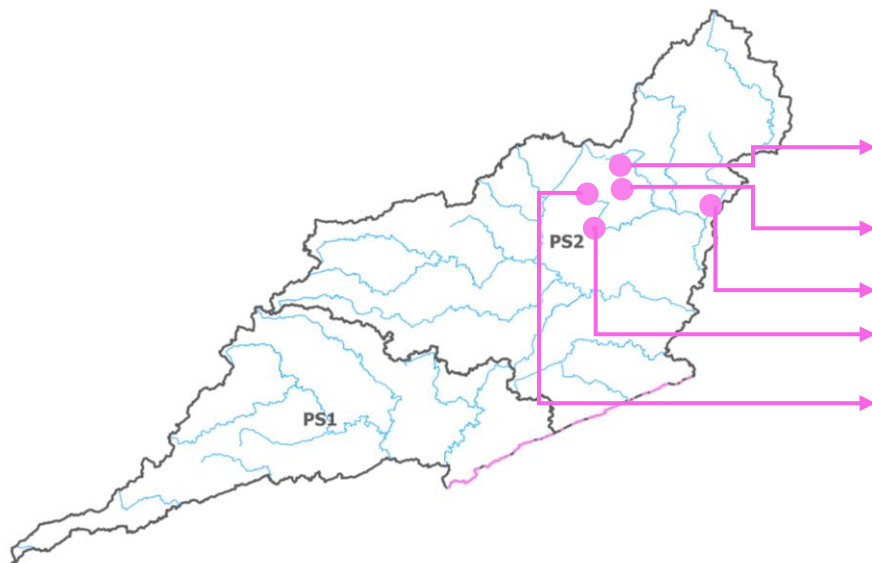
SÃO FRANCISCO					
Código	Estação	Cota (cm)	Cota (cm)	Variação de Cota	Chuva (mm)
		20/12/2021	21/12/2021		20/12/2021
44252000	Usina do Pandeiros Jusante	140	145	5	15,2
42980500	Barra do Rio (PT013)	Sem Dado	Sem Dado	-	21,4
42145498	Fazenda Umburana Montante	535	752	217	0,2
41955000	Lassance	Sem Dado	Sem Dado	-	15,8
41940000	Ponte do Bicudo	887	915	28	23
41210000	Caeté	46	45	-1	0
41180000	Itabirito Linígrafo	Sem Dado	Sem Dado	-	0
41151000	Faz. Água Limpa Jusante	59	58	-1	0
2043005	Conselheiro Lafaiete	Não se Aplica	Não se Aplica	Não se Aplica	0
2044079	Lagoa Dourada	Não se Aplica	Não se Aplica	Não se Aplica	0

Obs: As estações **Conselheiro Lafaiete** e **Lagoa Dourada** são apenas pluviométricas.



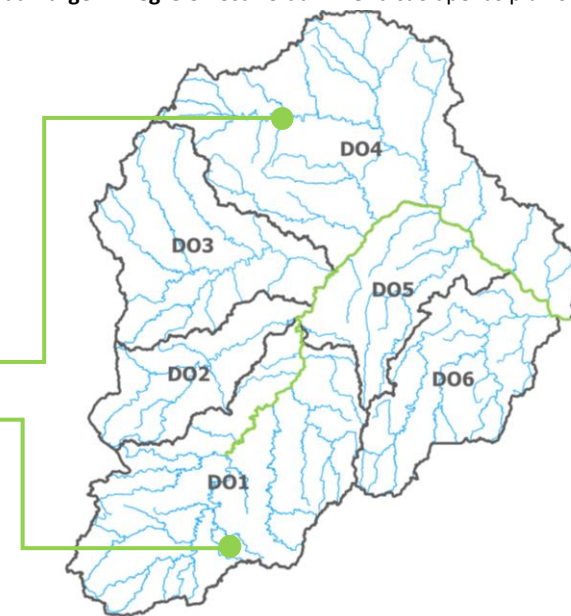
SÃO FRANCISCO					
Código	Estação	Cota (cm)	Cota (cm)	Variação de Cota	Chuva (mm)
		20/12/2021	21/12/2021		20/12/2021
43300000	Fazenda Carvalho	534	441	-93	Sem Dado
43429998	Arinos Montante	725	810	85	0,8
42690001	Porto da Extrema	593	619	26	Sem Dado
42255500	Santa Izabel	138	123	-15	1,8
42251000	Fazenda Córrego do Ouro	387	345	-42	0,4
41075001	Porto do Passarinho	218	158	-60	2,6
40710000	Belo Vale	236	213	-23	6,4
40712500	Bonfim	Sem Dado	Sem Dado	-	Sem Dado
40800001	Ponte Nova do Paraopeba	222	198	-24	0
40755000	Crucilândia	90	91	1	0
40680000	Entre Rios de Minas	212	200	-12	0





PARAÍBA DO SUL					
Código	Estação	Cota (cm)	Cota (cm)	Variação de Cota	Chuva (mm)
		20/12/2021	21/12/2021		20/12/2021
2042051	Rosário da Limeira	Não se Aplica	Não se Aplica	Não se Aplica	0,8
58910000	Fazenda Umbaúbas	204	184	-20	0
58921500	Eugenópolis	106	77	-29	1,4
2142097	Mirai	Não se Aplica	Não se Aplica	Não se Aplica	Sem Dado
2142096	São Sebastião da Vargem Alegre	Não se Aplica	Não se Aplica	Não se Aplica	0,2

Obs: As estações Mirai, São Sebastião da Vargem Alegre e Rosário da Limeira são apenas pluviométricas.

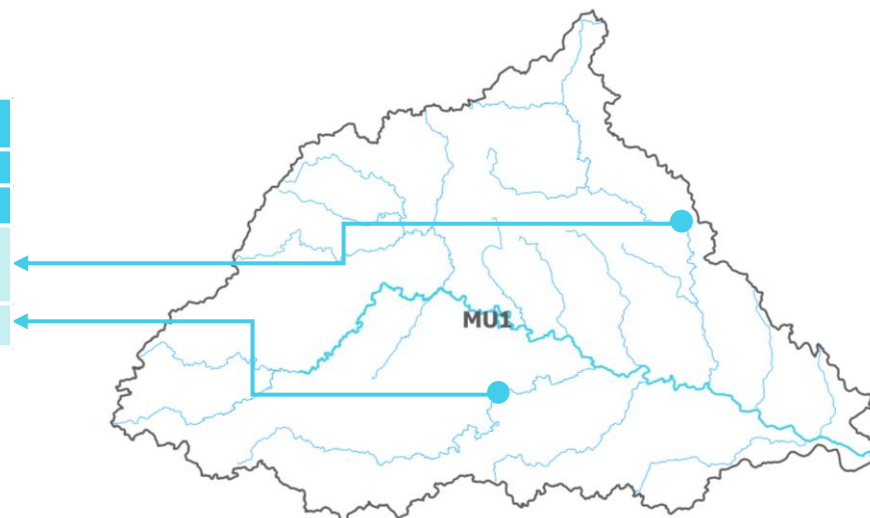


DOCE					
Código	Estação	Cota (cm)	Cota (cm)	Variação de Cota	Chuva (mm)
		20/12/2021	21/12/2021		20/12/2021
56860000	São Pedro do Suaçuí	144	180	36	8,6
56083000	Viçosa Hidro	54	55	1	0



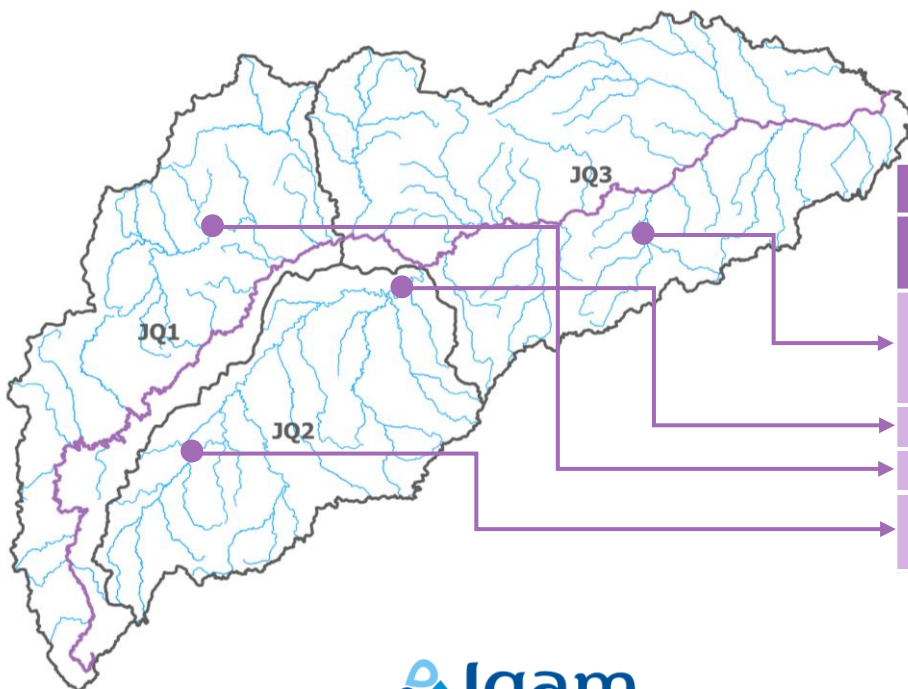
MUCURI

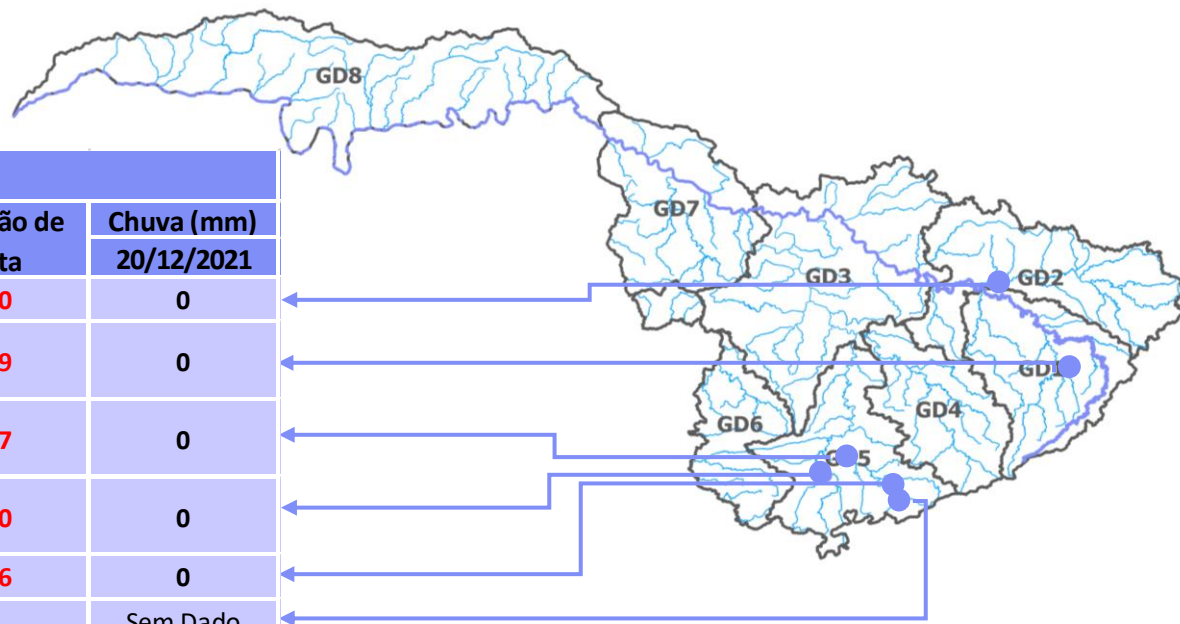
Código	Estação	Cota (cm)	Cota (cm)	Variação de Cota	Chuva (mm)
		20/12/2021	21/12/2021		20/12/2021
55660000	São Pedro do Pampã	131	145	14	19,4
55610000	Francisco Sá	Sem Dado	Sem Dado	-	Sem Dado



JEQUITINHONHA

Código	Estação	Cota (cm)	Cota (cm)	Variação de Cota	Chuva (mm)
		20/12/2021	21/12/2021		20/12/2021
54110002	Fazenda Jambeiro - Grão Mogol	527	568	41	34,6
54230000	Carbonita	Sem Dado	Sem Dado	-	Sem Dado
54500000	Araçuaí	Sem Dado	Sem Dado	-	Sem Dado
54730005	Fazenda Boa Sorte Jusante	Sem Dado	Sem Dado	-	24,8





GRANDE

Código	Estação	Cota (cm)		Variação de Cota	Chuva (mm)
		20/12/2021	21/12/2021		
61135000	Ibituruna	401	331	-70	0
61060000	Fazenda Laranjeiras	208	169	-39	0
61305000	Santa Rita do Sapucaí	239	192	-47	0
61370000	Ponte do Rodrigues	188	138	-50	0
61271000	Itajubá	115	99	-16	0
61260000	Bicas	Sem Dado	Sem Dado	-	Sem Dado



PARANAÍBA

Código	Estação	Cota (cm)		Variação de Cota	Chuva (mm)
		20/12/2021	21/12/2021		
60850000	Fazenda Buriti do Prata	144	131	-13	0