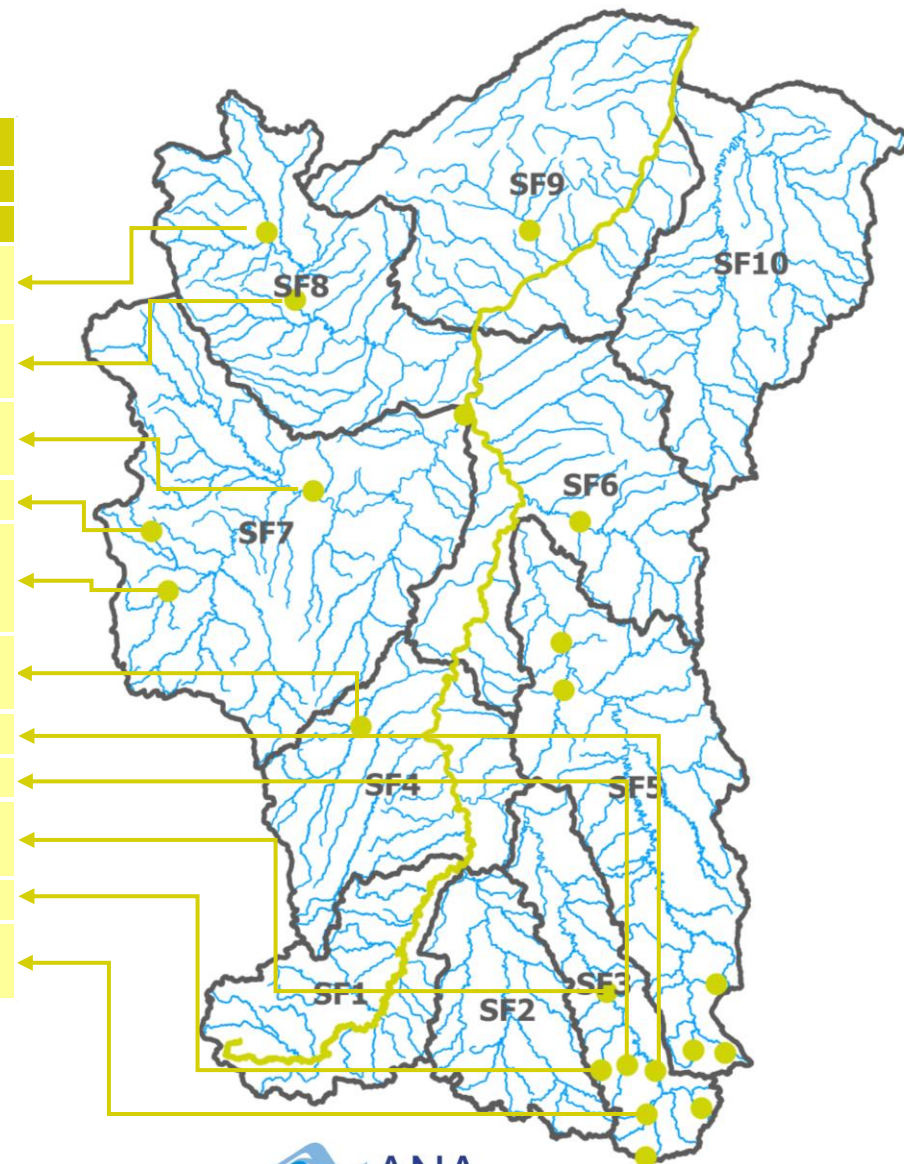


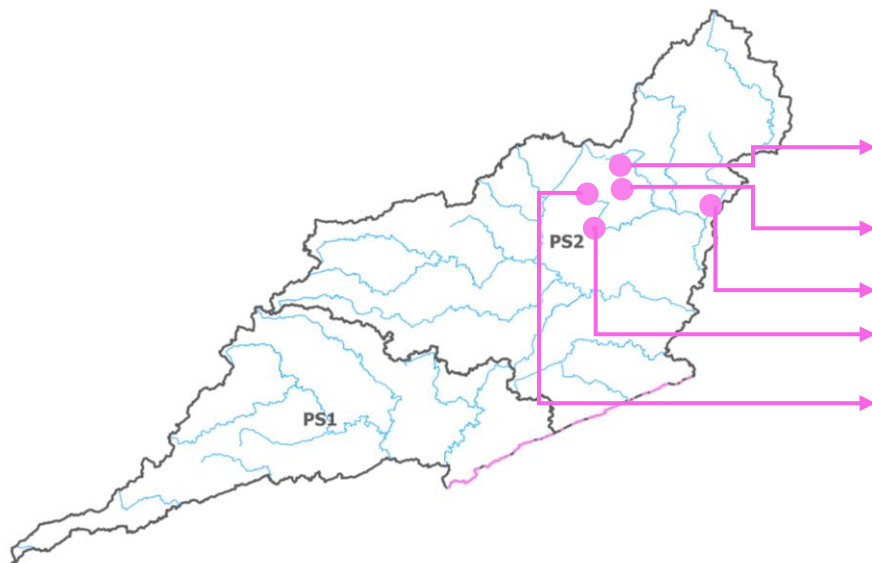
SÃO FRANCISCO					
Código	Estação	Cota (cm)	Cota (cm)	Variação de Cota	Chuva (mm)
		15/11/2021	16/11/2021		15/11/2021
44252000	Usina do Pandeiros Jusante	128	126	-2	0,4
42980500	Barra do Rio (PT013)	Sem Dado	Sem Dado	-	5,2
42145498	Fazenda Umburana Montante	285	270	-15	0
41955000	Lassance	Sem Dado	Sem Dado	-	0,2
41940000	Ponte do Bicudo	Sem Dado	Sem Dado	-	0
41210000	Caeté	45	42	-3	0
41180000	Itabirito Linígrafo	Sem Dado	Sem Dado	-	0
41151000	Faz. Água Limpa Jusante	55	53	-2	0
2043005	Conselheiro Lafaiete	Não se Aplica	Não se Aplica	Não se Aplica	0
2044079	Lagoa Dourada	Não se Aplica	Não se Aplica	Não se Aplica	0

Obs: As estações **Conselheiro Lafaiete** e **Lagoa Dourada** são apenas pluviométricas.



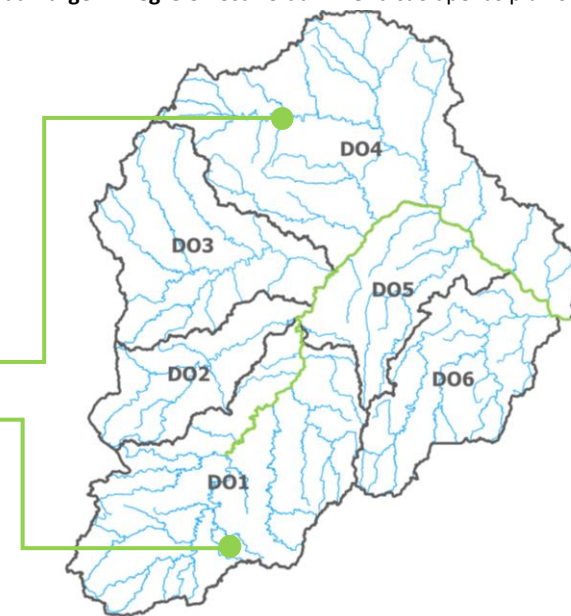
SÃO FRANCISCO					
Código	Estação	Cota (cm)	Cota (cm)	Variação de Cota	Chuva (mm)
		15/11/2021	16/11/2021		15/11/2021
43300000	Fazenda Carvalho	Sem Dado	Sem Dado	-	Sem Dado
43429998	Arinos Montante	416	343	-73	4,8
42690001	Porto da Extrema	Sem Dado	Sem Dado	-	2,8
42255500	Santa Izabel	Sem Dado	Sem Dado	-	Sem Dado
42251000	Fazenda Córrego do Ouro	161	108	-53	0
41075001	Porto do Passarinho	Sem Dado	Sem Dado	-	Sem Dado
40710000	Belo Vale	173	162	-11	0
40712500	Bonfim	Sem Dado	Sem Dado	-	Sem Dado
40800001	Ponte Nova do Paraopeba	Sem Dado	Sem Dado	-	0
40755000	Crucilândia	Sem Dado	Sem Dado	-	0
40680000	Entre Rios de Minas	178	173	-5	0





PARAÍBA DO SUL					
Código	Estação	Cota (cm)	Cota (cm)	Variação de Cota	Chuva (mm)
		15/11/2021	16/11/2021		15/11/2021
2042051	Rosário da Limeira	Não se Aplica	Não se Aplica	Não se Aplica	Sem Dado
58910000	Fazenda Umbaúbas	187	177	-10	0
58921500	Eugenópolis	Sem Dado	Sem Dado	-	Sem Dado
2142097	Mirai	Não se Aplica	Não se Aplica	Não se Aplica	Sem Dado
2142096	São Sebastião da Vargem Alegre	Não se Aplica	Não se Aplica	Não se Aplica	0

Obs: As estações Mirai, São Sebastião da Vargem Alegre e Rosário da Limeira são apenas pluviométricas.

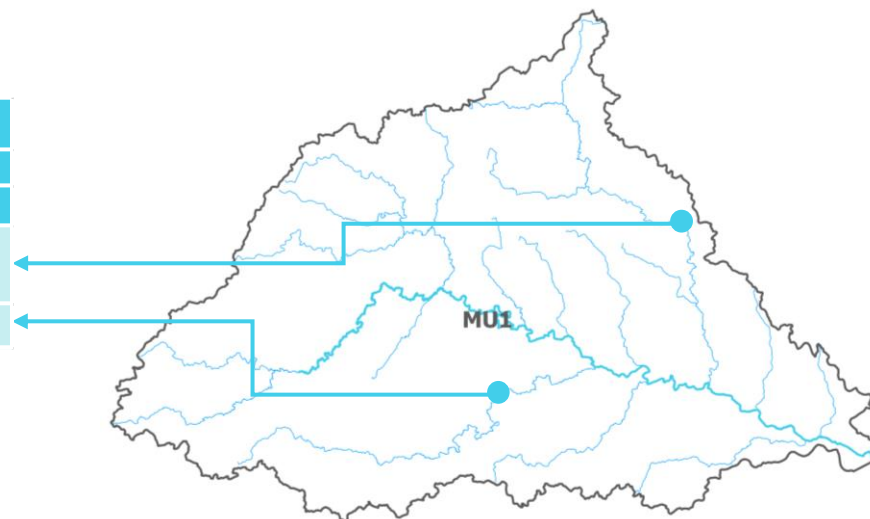


DOCE					
Código	Estação	Cota (cm)	Cota (cm)	Variação de Cota	Chuva (mm)
		15/11/2021	16/11/2021		15/11/2021
56860000	São Pedro do Suaçuí	143	121	-22	0,8
56083000	Viçosa Hidro	Sem Dado	Sem Dado	-	Sem Dado

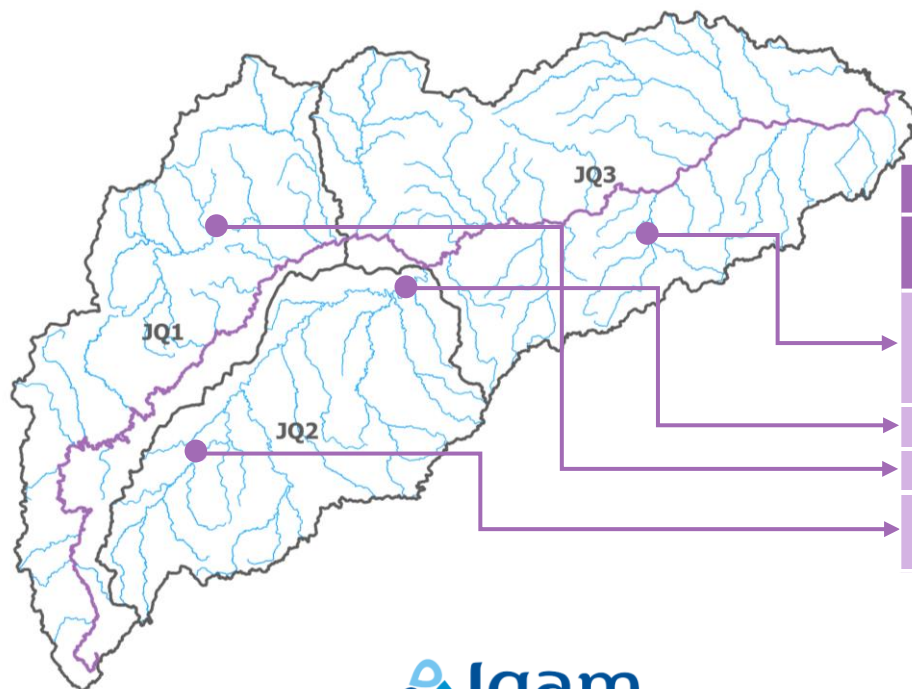


MUCURI

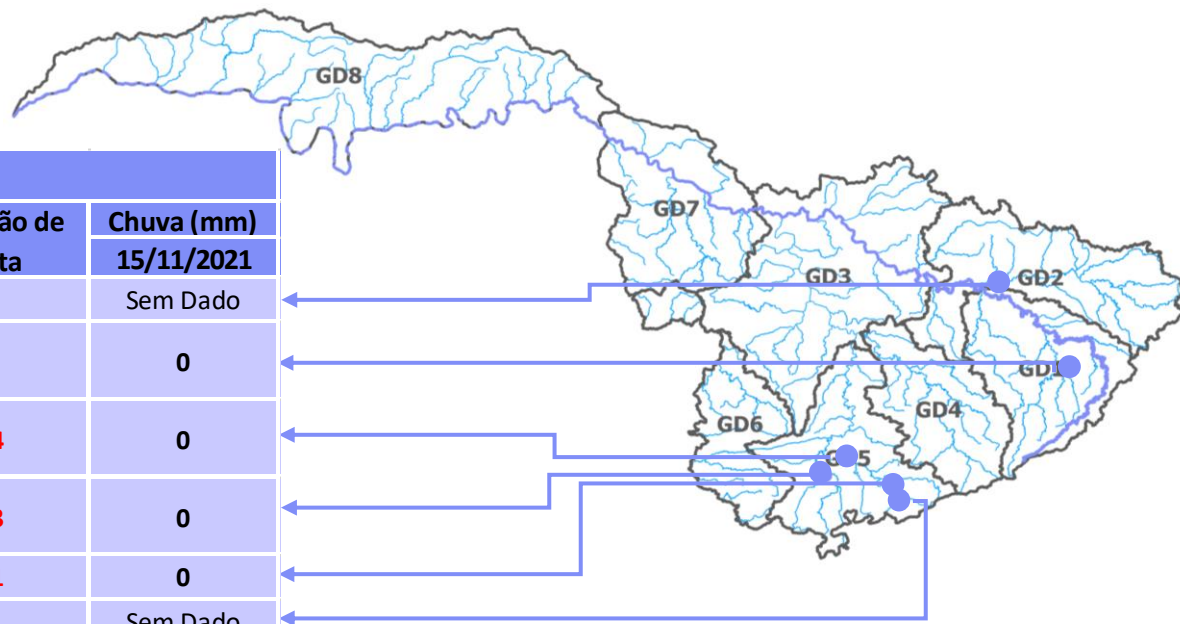
Código	Estação	Cota (cm)	Cota (cm)	Variação de Cota	Chuva (mm)
		15/11/2021	16/11/2021		15/11/2021
55660000	São Pedro do Pampã	118	126	8	0,2
55610000	Francisco Sá	Sem Dado	Sem Dado	-	Sem Dado



JEQUITINHONHA



Código	Estação	Cota (cm)	Cota (cm)	Variação de Cota	Chuva (mm)
		15/11/2021	16/11/2021		15/11/2021
54110002	Fazenda Jambreiro - Grão Mogol	Sem Dado	Sem Dado	-	0,2
54230000	Carbonita	Sem Dado	Sem Dado	-	Sem Dado
54500000	Araçuaí	Sem Dado	Sem Dado	-	Sem Dado
54730005	Fazenda Boa Sorte Jusante	Sem Dado	Sem Dado	-	0



GRANDE

Código	Estação	Cota (cm)		Variação de Cota	Chuva (mm) 15/11/2021
		15/11/2021	16/11/2021		
61135000	Ibituruna	Sem Dado	Sem Dado	-	Sem Dado
61060000	Fazenda Laranjeiras	Sem Dado	Sem Dado	-	0
61305000	Santa Rita do Sapucaí	50	46	-4	0
61370000	Ponte do Rodrigues	61	58	-3	0
61271000	Itajubá	57	56	-1	0
61260000	Bicas	Sem Dado	Sem Dado	-	Sem Dado



PARANAÍBA

Código	Estação	Cota (cm)		Variação de Cota	Chuva (mm) 15/11/2021
		15/11/2021	16/11/2021		
60850000	Fazenda Buriti do Prata	Sem Dado	Sem Dado	-	Sem Dado