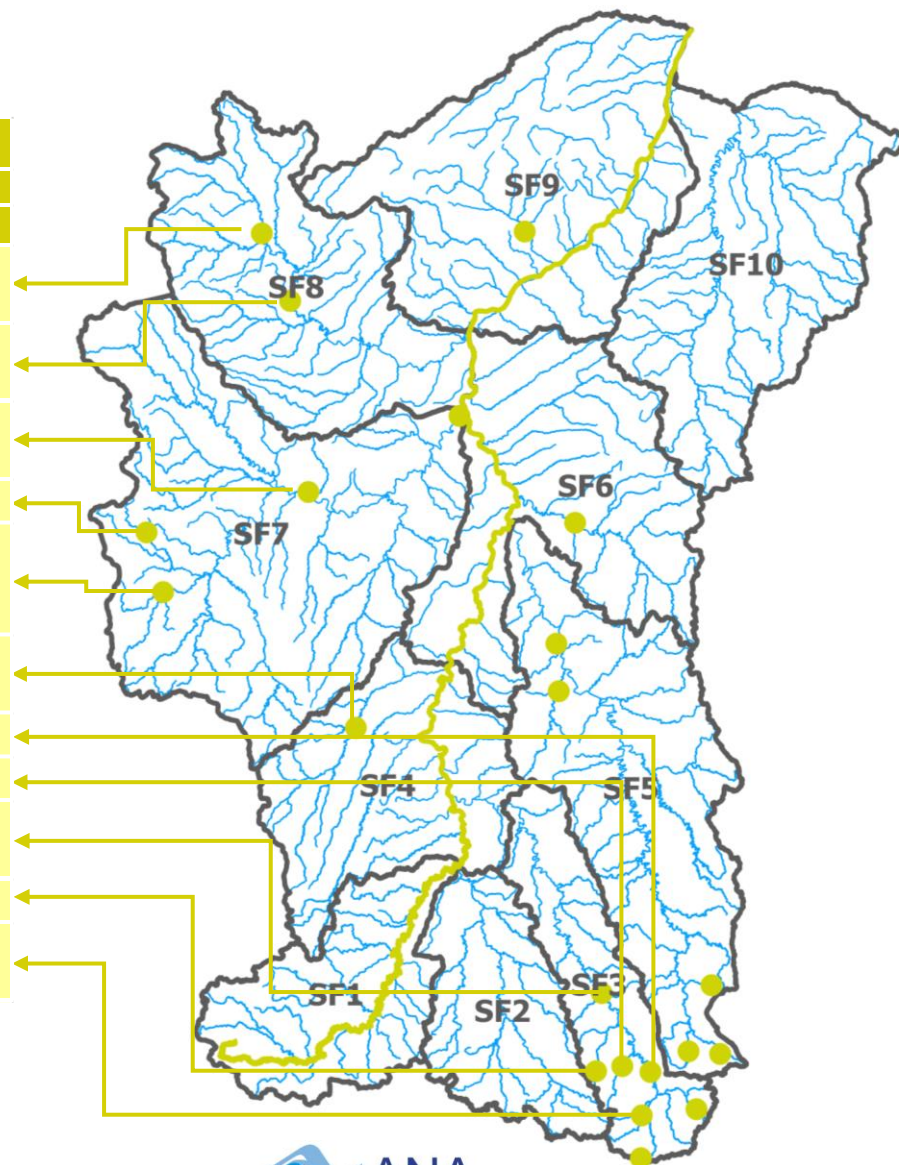


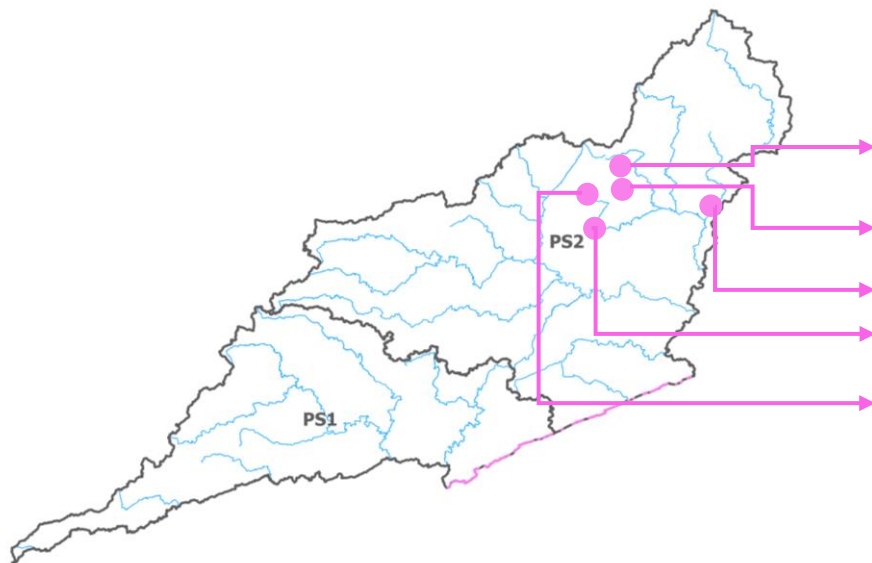
SÃO FRANCISCO					
Código	Estação	Cota (cm)	Cota (cm)	Variação de Cota	Chuva (mm)
		12/09/2021	13/09/2021		12/09/2021
44252000	Usina do Pandeiros Jusante	Sem Dado	Sem Dado	-	0
42980500	Barra do Rio (PT013)	Sem Dado	Sem Dado	-	0
42145498	Fazenda Umburana Montante	97	97	0	0
41955000	Lassance	Sem Dado	Sem Dado	-	0
41940000	Ponte do Bicudo	Sem Dado	Sem Dado	-	0
41210000	Caeté	34	33	-1	0
41180000	Itabirito Linígrafo	Sem Dado	Sem Dado	-	0
41151000	Faz. Água Limpa Jusante	40	39	-1	0
2043005	Conselheiro Lafaiete	Não se Aplica	Não se Aplica	Não se Aplica	0
2044079	Lagoa Dourada	Não se Aplica	Não se Aplica	Não se Aplica	0

Obs: As estações **Conselheiro Lafaiete** e **Lagoa Dourada** são apenas pluviométricas.



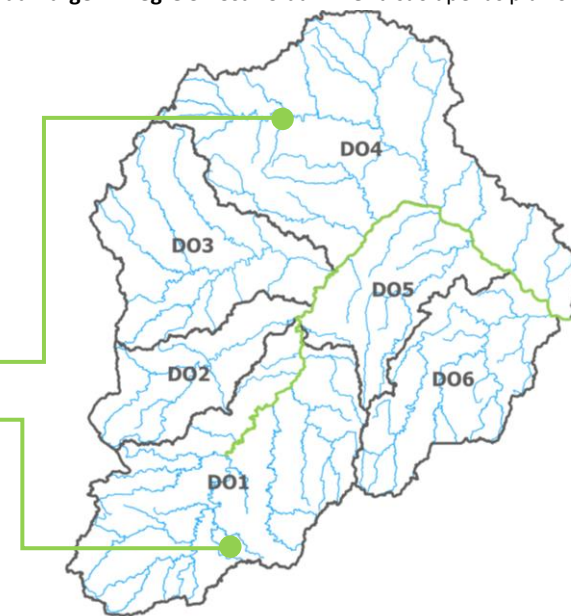
SÃO FRANCISCO					
Código	Estação	Cota (cm)	Cota (cm)	Variação de Cota	Chuva (mm)
		12/09/2021	13/09/2021		12/09/2021
43300000	Fazenda Carvalho	Sem Dado	Sem Dado	-	Sem Dado
43429998	Arinos Montante	100	101	1	0
42690001	Porto da Extrema	Sem Dado	Sem Dado	-	0
42255500	Santa Izabel	Sem Dado	Sem Dado	-	Sem Dado
42251000	Fazenda Córrego do Ouro	40	40	0	0
41075001	Porto do Passarinho	Sem Dado	Sem Dado	-	Sem Dado
40710000	Belo Vale	88	90	2	0
40712500	Bonfim	Sem Dado	Sem Dado	-	Sem Dado
40800001	Ponte Nova do Paraopeba	Sem Dado	Sem Dado	-	0
40755000	Crucilândia	Sem Dado	Sem Dado	-	0,8
40680000	Entre Rios de Minas	129	130	1	0





PARAÍBA DO SUL					
Código	Estação	Cota (cm)	Cota (cm)	Variação de Cota	Chuva (mm)
		12/09/2021	13/09/2021		12/09/2021
2042051	Rosário da Limeira	Não se Aplica	Não se Aplica	Não se Aplica	Sem Dado
58910000	Fazenda Umbaúbas	124	119	-5	0
58921500	Eugenópolis	Sem Dado	Sem Dado	-	Sem Dado
2142097	Mirai	Não se Aplica	Não se Aplica	Não se Aplica	0
2142096	São Sebastião da Vargem Alegre	Não se Aplica	Não se Aplica	Não se Aplica	0

Obs: As estações Mirai, São Sebastião da Vargem Alegre e Rosário da Limeira são apenas pluviométricas.

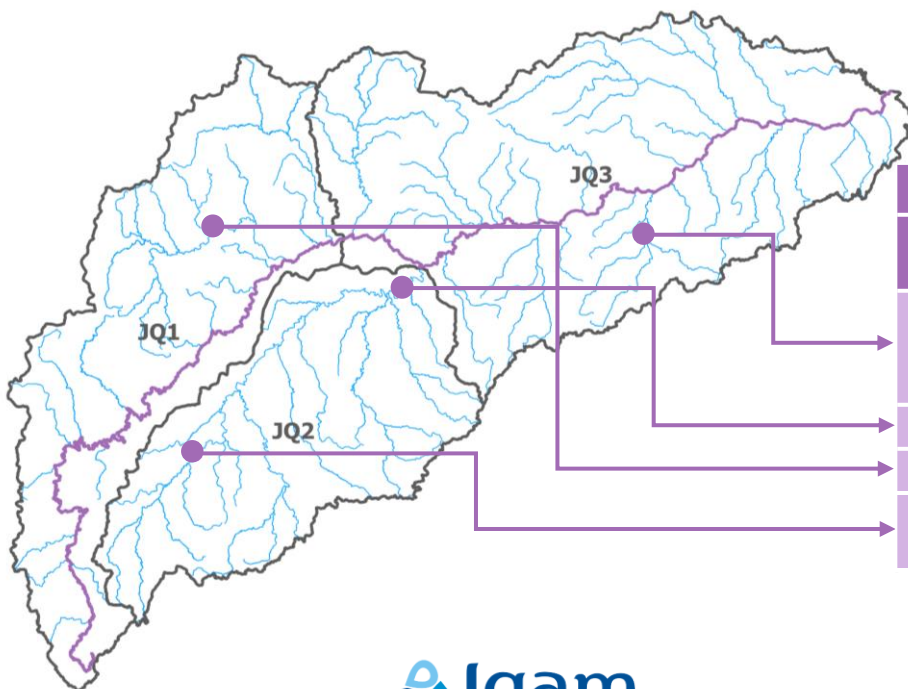
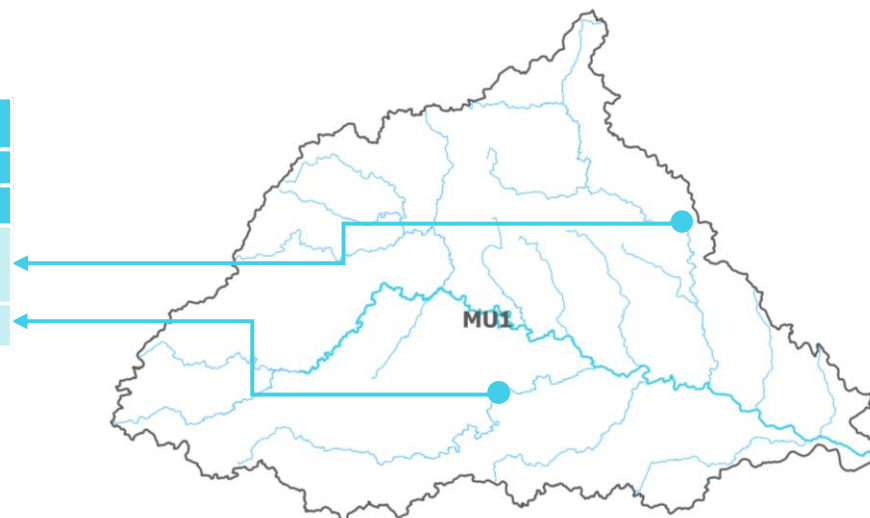


DOCE					
Código	Estação	Cota (cm)	Cota (cm)	Variação de Cota	Chuva (mm)
		12/09/2021	13/09/2021		12/09/2021
56860000	São Pedro do Suaçuí	38	37	-1	0
56083000	Viçosa Hidro	Sem Dado	Sem Dado	-	Sem Dado



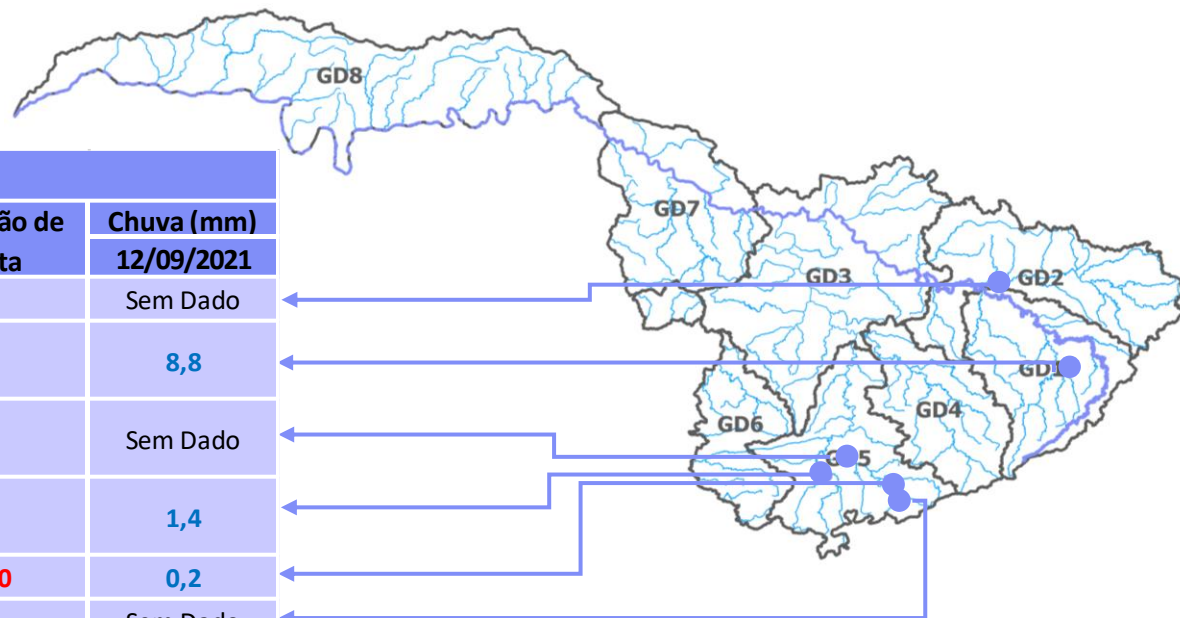
MUCURI

Código	Estação	Cota (cm)	Cota (cm)	Variação de Cota	Chuva (mm)
		12/09/2021	13/09/2021		12/09/2021
55660000	São Pedro do Pampã	78	76	-2	0
55610000	Francisco Sá	Sem Dado	Sem Dado	-	Sem Dado



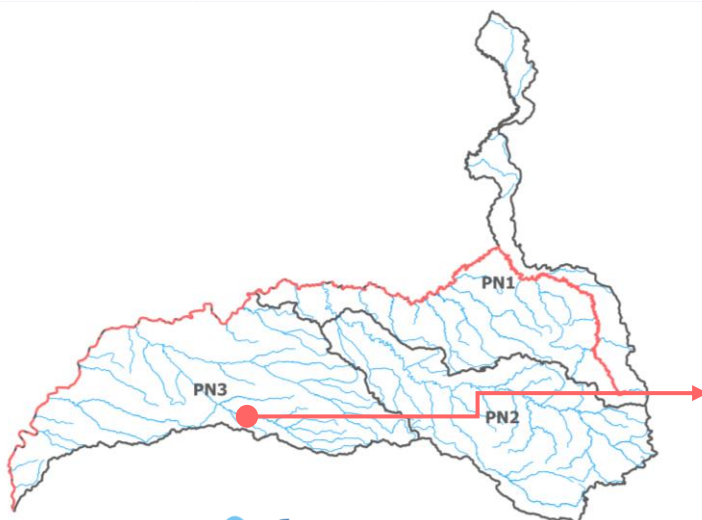
JEQUITINHONHA

Código	Estação	Cota (cm)	Cota (cm)	Variação de Cota	Chuva (mm)
		12/09/2021	13/09/2021		12/09/2021
54110002	Fazenda Jambreiro - Grão Mogol	Sem Dado	Sem Dado	-	0
54230000	Carbonita	Sem Dado	Sem Dado	-	Sem Dado
54500000	Araçuaí	Sem Dado	Sem Dado	-	0
54730005	Fazenda Boa Sorte Jusante	Sem Dado	Sem Dado	-	Sem Dado



GRANDE

Código	Estação	Cota (cm)	Cota (cm)	Variação de Cota	C Chuva (mm)
		12/09/2021	13/09/2021		12/09/2021
61135000	Ibituruna	Sem Dado	Sem Dado	-	Sem Dado
61060000	Fazenda Laranjeiras	Sem Dado	Sem Dado	-	8,8
61305000	Santa Rita do Sapucaí	15	21	6	Sem Dado
61370000	Ponte do Rodrigues	37	37	0	1,4
61271000	Itajubá	51	41	-10	0,2
61260000	Bicas	Sem Dado	Sem Dado	-	Sem Dado



PARANAÍBA

Código	Estação	Cota (cm)	Cota (cm)	Variação de Cota	C Chuva (mm)
		12/09/2021	13/09/2021		12/09/2021
60850000	Fazenda Buriti do Prata	Sem Dado	Sem Dado	-	0