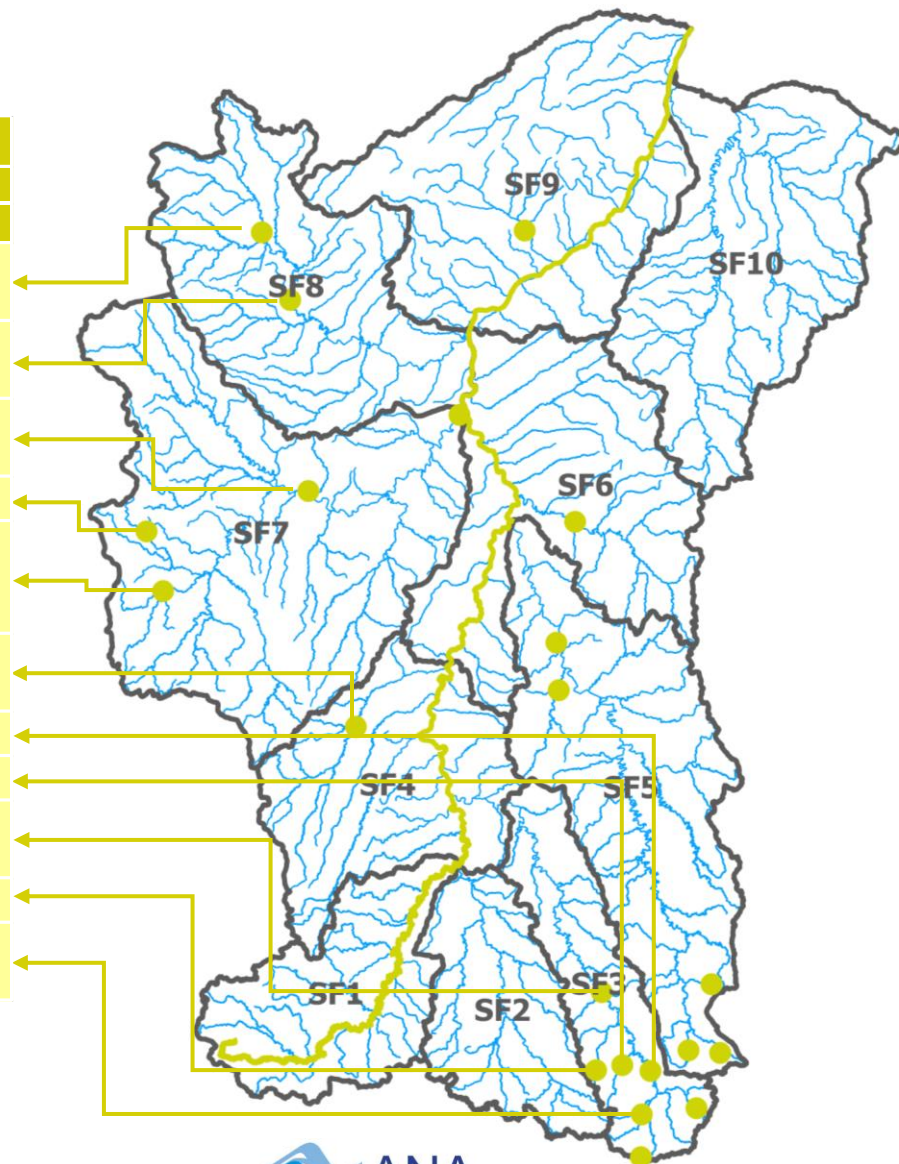


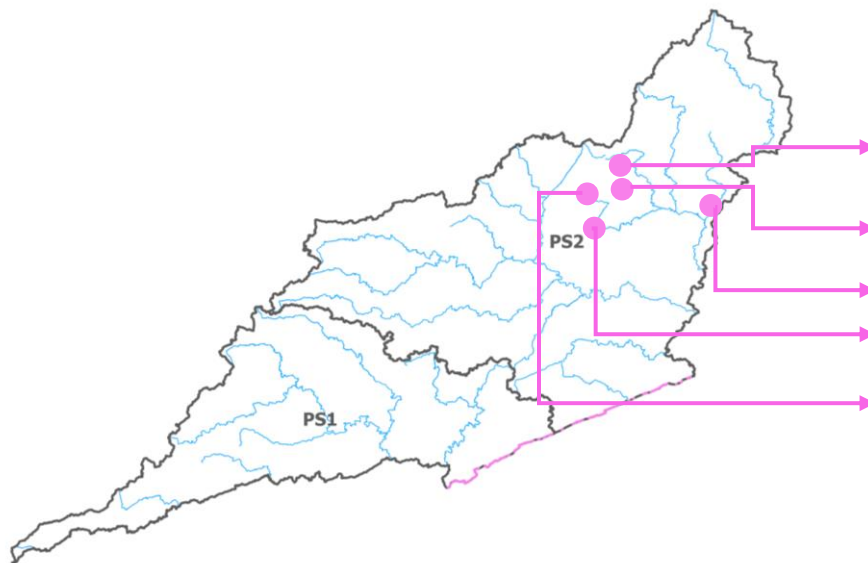
SÃO FRANCISCO					
Código	Estação	Cota (cm)	Cota (cm)	Variação de Cota	Chuva (mm)
		21/03/2021	22/03/2021		21/03/2021
44252000	Usina do Pandeiros Jusante	Sem Dado	Sem Dado	-	Sem Dado
42980500	Barra do Rio (PT013)	Sem Dado	Sem Dado	-	3
42145498	Fazenda Umburana Montante	210	205	-5	0,2
41955000	Lassance	Sem Dado	Sem Dado	-	0,8
41940000	Ponte do Bicudo	52	50	-2	0,2
41210000	Caeté	115	115	0	Sem Dado
41180000	Itabirito Linígrafo	Sem Dado	Sem Dado	-	Sem Dado
41151000	Faz. Água Limpa Jusante	55	55	0	0
2043005	Conselheiro Lafaiete	Não se Aplica	Não se Aplica	Não se Aplica	0,2
2044079	Lagoa Dourada	Não se Aplica	Não se Aplica	Não se Aplica	0

Obs: As estações **Conselheiro Lafaiete** e **Lagoa Dourada** são apenas pluviométricas.



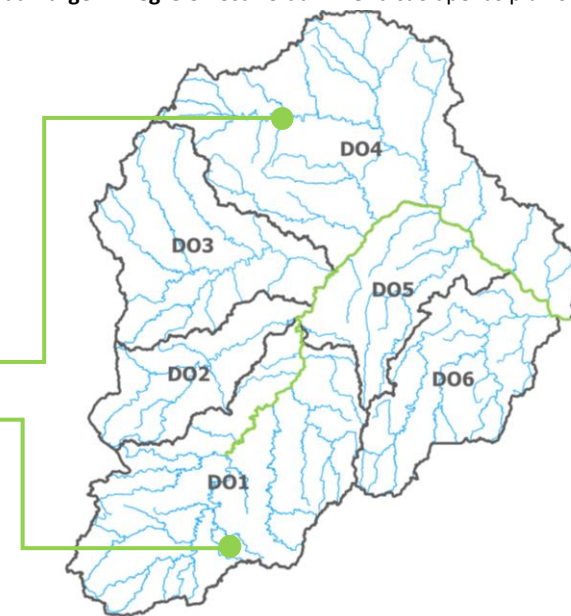
SÃO FRANCISCO					
Código	Estação	Cota (cm)	Cota (cm)	Variação de Cota	Chuva (mm)
		21/03/2021	22/03/2021		21/03/2021
43300000	Fazenda Carvalho	Sem Dado	Sem Dado	-	Sem Dado
43429998	Arinos Montante	222	218	-4	Sem Dado
42690001	Porto da Extrema	Sem Dado	Sem Dado	-	Sem Dado
42255500	Santa Izabel	Sem Dado	Sem Dado	-	0
42251000	Fazenda Córrego do Ouro	119	116	-3	0,2
41075001	Porto do Passarinho	Sem Dado	Sem Dado	-	Sem Dado
40710000	Belo Vale	168	164	-4	0
40712500	Bonfim	Sem Dado	Sem Dado	-	Sem Dado
40800001	Ponte Nova do Paraopeba	Sem Dado	Sem Dado	-	0
40755000	Crucilândia	Sem Dado	Sem Dado	-	Sem Dado
40680000	Entre Rios de Minas	168	165	-3	Sem Dado





PARAÍBA DO SUL					
Código	Estação	Cota (cm)	Cota (cm)	Variação de Cota	Chuva (mm)
		21/03/2021	22/03/2021		21/03/2021
2042051	Rosário da Limeira	Não se Aplica	Não se Aplica	Não se Aplica	Sem Dado
58910000	Fazenda Umbaúbas	168	168	0	0
58921500	Eugenópolis	Sem Dado	Sem Dado	-	Sem Dado
2142097	Mirai	Não se Aplica	Não se Aplica	Não se Aplica	Sem Dado
2142096	São Sebastião da Vargem Alegre	Não se Aplica	Não se Aplica	Não se Aplica	0

Obs: As estações Mirai, São Sebastião da Vargem Alegre e Rosário da Limeira são apenas pluviométricas.

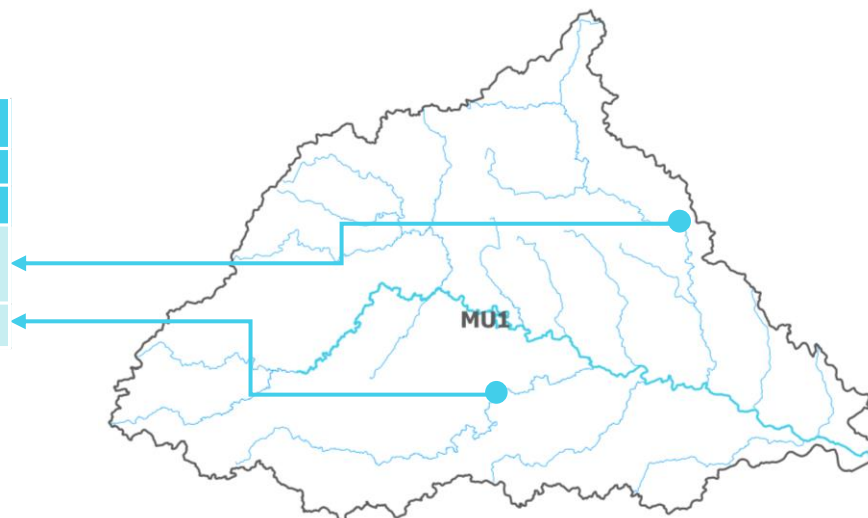


DOCE					
Código	Estação	Cota (cm)	Cota (cm)	Variação de Cota	Chuva (mm)
		21/03/2021	22/03/2021		21/03/2021
56860000	São Pedro do Suaçuí	45	45	0	0
56083000	Viçosa Hidro	Sem Dado	Sem Dado	-	0

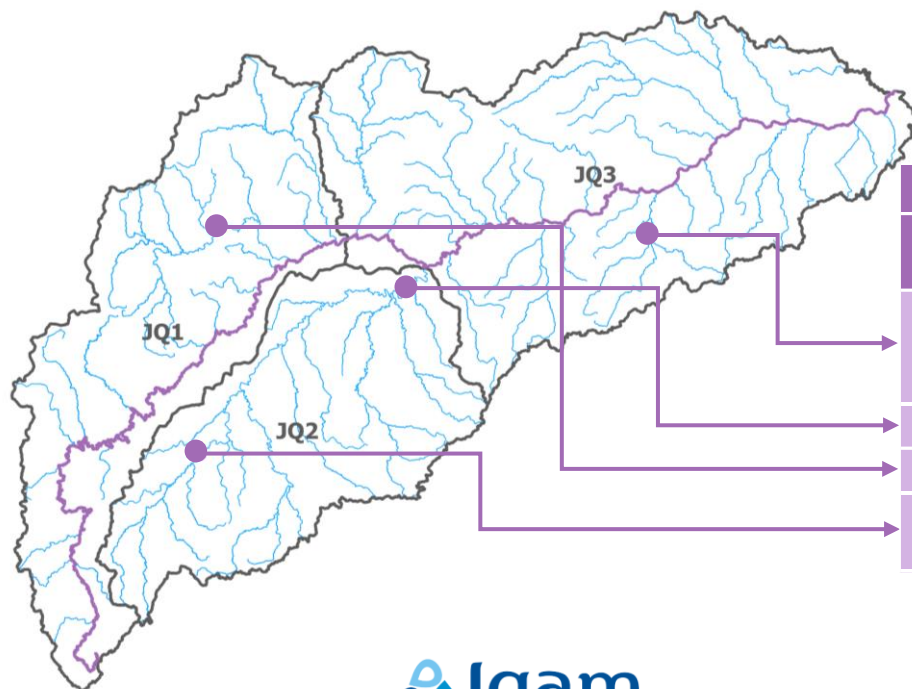


## MUCURI

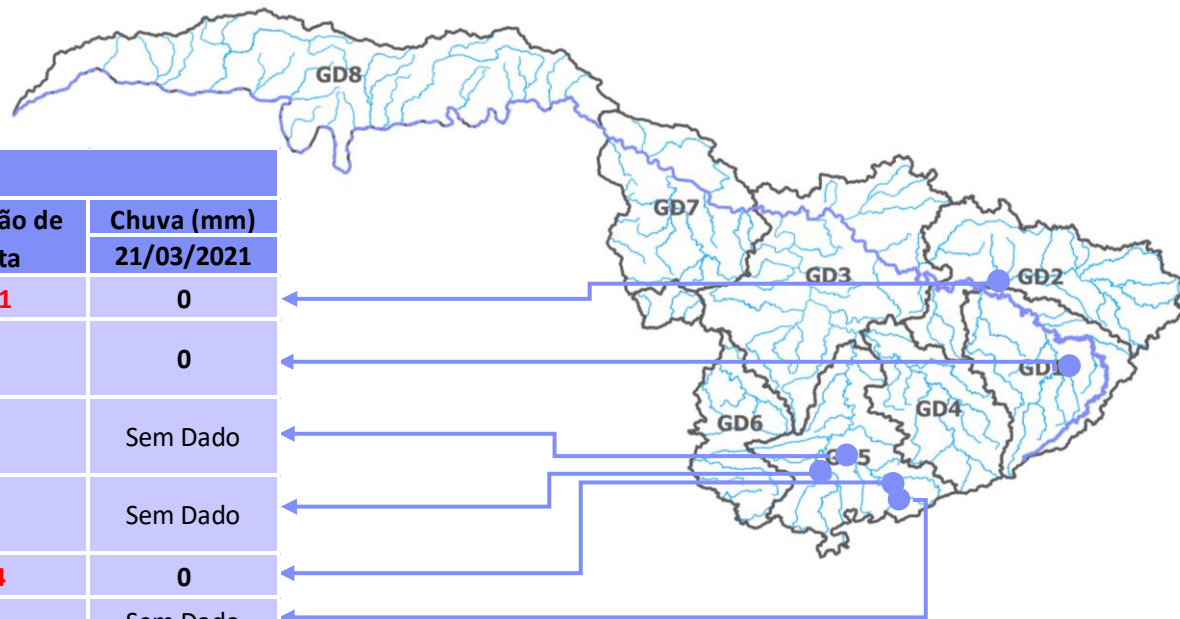
Código	Estação	Cota (cm)	Cota (cm)	Variação de Cota	Chuva (mm)
		21/03/2021	22/03/2021		21/03/2021
55660000	São Pedro do Pampã	84	81	-3	14,4
55610000	Francisco Sá	117	131	14	0,6



## JEQUITINHONHA



Código	Estação	Cota (cm)	Cota (cm)	Variação de Cota	Chuva (mm)
		21/03/2021	22/03/2021		21/03/2021
54110002	Fazenda Jambeiro - Grão Mogol	153	151	-2	0,2
54230000	Carbonita	Sem Dado	Sem Dado	-	Sem Dado
54500000	Araçuaí	85	84	-1	5,2
54730005	Fazenda Boa Sorte Jusante	Sem Dado	Sem Dado	-	0



## GRANDE

Código	Estação	Cota (cm)	Cota (cm)	Variação de Cota	Chuva (mm)
		21/03/2021	22/03/2021		21/03/2021
61135000	Ibituruna	223	212	-11	0
61060000	Fazenda Laranjeiras	Sem Dado	Sem Dado	-	0
61305000	Santa Rita do Sapucaí	Sem Dado	97	-	Sem Dado
61370000	Ponte do Rodrigues	Sem Dado	Sem Dado	-	Sem Dado
61271000	Itajubá	82	78	-4	0
61260000	Bicas	Sem Dado	Sem Dado	-	Sem Dado



## PARANAÍBA

Código	Estação	Cota (cm)	Cota (cm)	Variação de Cota	Chuva (mm)
		21/03/2021	22/03/2021		21/03/2021
60850000	Fazenda Buriti do Prata	Sem Dado	Sem Dado	-	Sem Dado