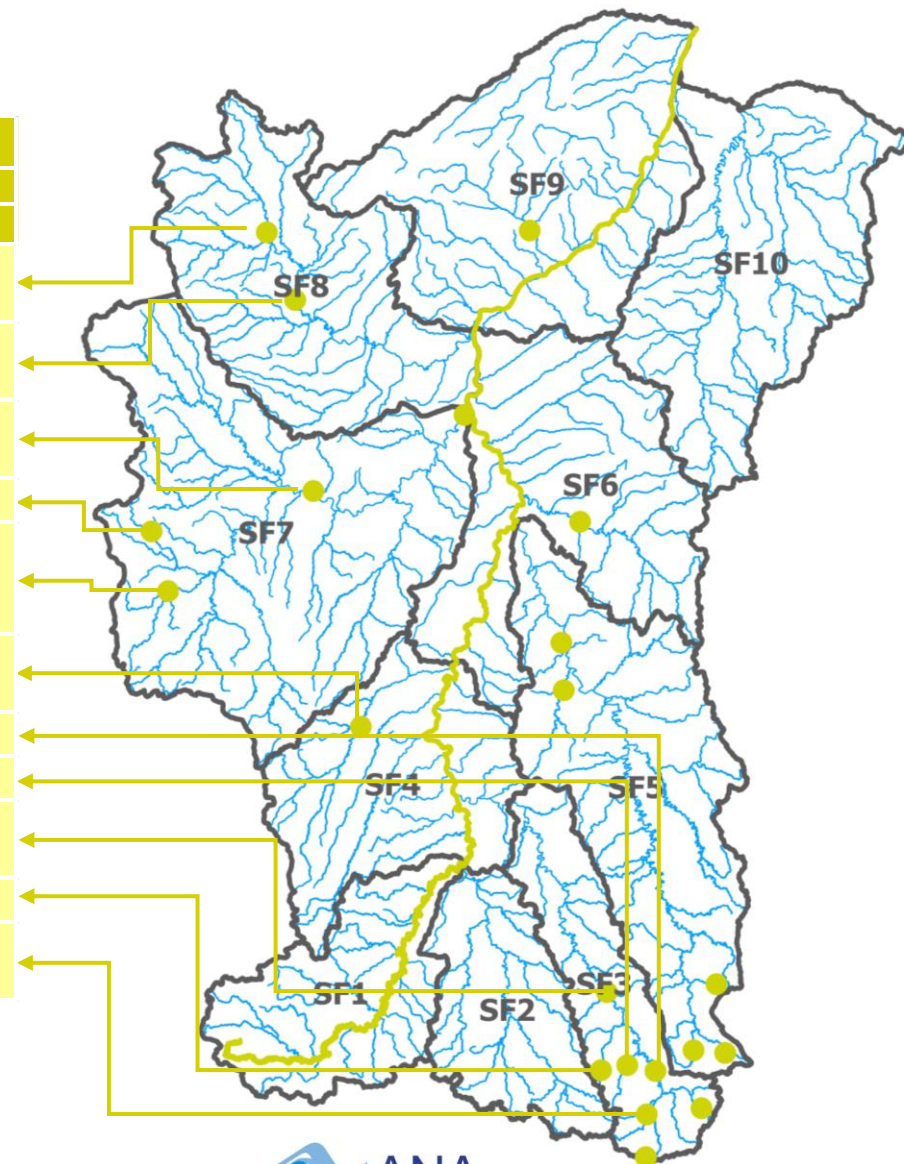


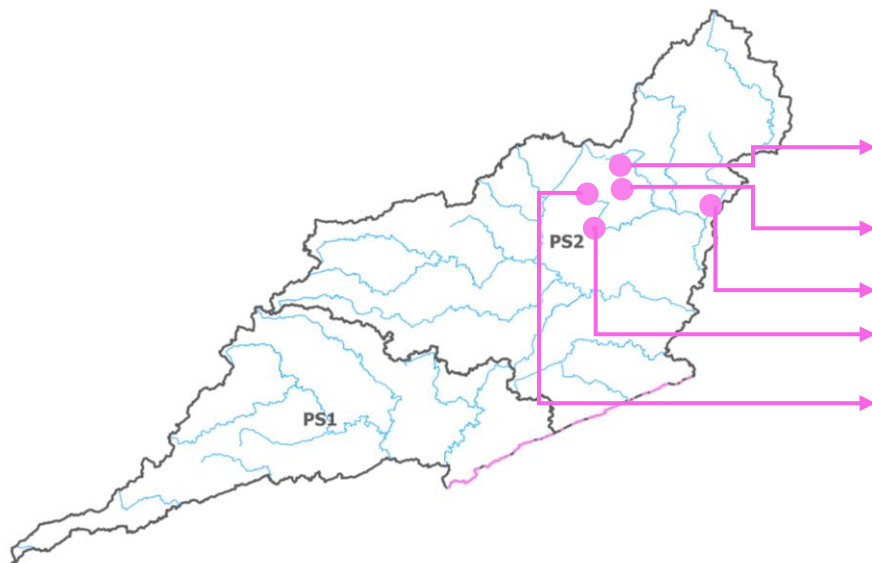
SÃO FRANCISCO					
Código	Estação	Cota (cm)	Cota (cm)	Variação de Cota	Chuva (mm)
		06/01/2021	07/01/2021		06/01/2021
44252000	Usina do Pandeiros Jusante	145	144	-1	0
42980500	Barra do Rio (PT013)	Sem Dado	Sem Dado	-	0
42145498	Fazenda Umburana Montante	Sem Dado	Sem Dado	-	0
41955000	Lassance	339	316	-23	0
41940000	Ponte do Bicudo	162	148	-14	0
41210000	Caeté	41	44	3	0,2
41180000	Itabirito Linígrafo	Sem Dado	Sem Dado	-	Sem Dado
41151000	Faz. Água Limpa Jusante	65	62	-3	6
2043005	Conselheiro Lafaiete	Não se Aplica	Não se Aplica	Não se Aplica	8,6
2044079	Lagoa Dourada	Não se Aplica	Não se Aplica	Não se Aplica	0,6

Obs: As estações **Conselheiro Lafaiete** e **Lagoa Dourada** são apenas pluviométricas.



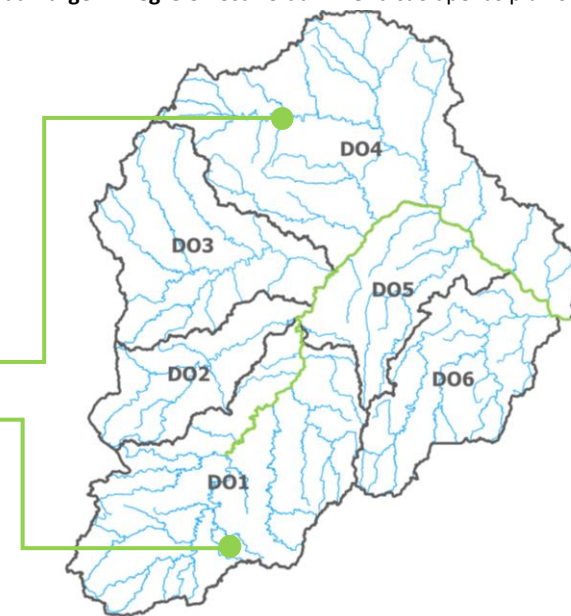
SÃO FRANCISCO					
Código	Estação	Cota (cm)	Cota (cm)	Variação de Cota	Chuva (mm)
		06/01/2021	07/01/2021		06/01/2021
43300000	Fazenda Carvalho	Sem Dado	Sem Dado	-	0
43429998	Arinos Montante	307	229	-78	0
42690001	Porto da Extrema	320	318	-2	0
42255500	Santa Izabel	Sem Dado	Sem Dado	-	0
42251000	Fazenda Córrego do Ouro	Sem Dado	Sem Dado	-	0
41075001	Porto do Passarinho	Sem Dado	Sem Dado	-	Sem Dado
40710000	Belo Vale	268	264	-4	Sem Dado
40712500	Bonfim	Sem Dado	Sem Dado	-	Sem Dado
40800001	Ponte Nova do Paraopeba	Sem Dado	Sem Dado	-	0
40755000	Crucilândia	Sem Dado	Sem Dado	-	Sem Dado
40680000	Entre Rios de Minas	199	224	25	Sem Dado





PARAÍBA DO SUL					
Código	Estação	Cota (cm)	Cota (cm)	Variação de Cota	Chuva (mm)
		06/01/2021	07/01/2021		06/01/2021
2042051	Rosário da Limeira	Não se Aplica	Não se Aplica	Não se Aplica	Sem Dado
58910000	Fazenda Umbaúbas	193	182	-11	18,8
58921500	Eugenópolis	Sem Dado	Sem Dado	-	Sem Dado
2142097	Mirai	Não se Aplica	Não se Aplica	Não se Aplica	Sem Dado
2142096	São Sebastião da Vargem Alegre	Não se Aplica	Não se Aplica	Não se Aplica	0,8

Obs: As estações Mirai, São Sebastião da Vargem Alegre e Rosário da Limeira são apenas pluviométricas.

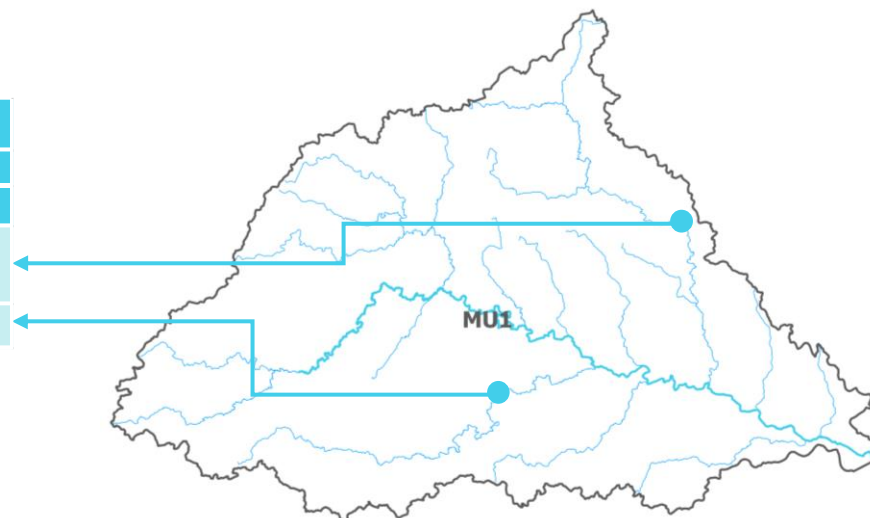


DOCE					
Código	Estação	Cota (cm)	Cota (cm)	Variação de Cota	Chuva (mm)
		06/01/2021	07/01/2021		06/01/2021
56860000	São Pedro do Suaçuí	162	140	-22	0
56083000	Viçosa Hidro	Sem Dado	Sem Dado	-	0



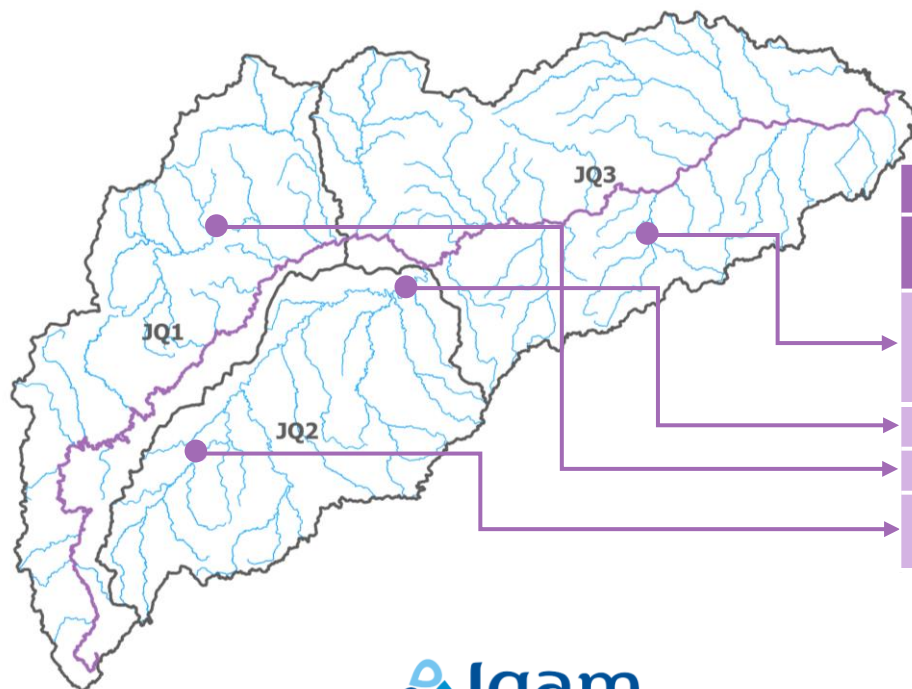
MUCURI

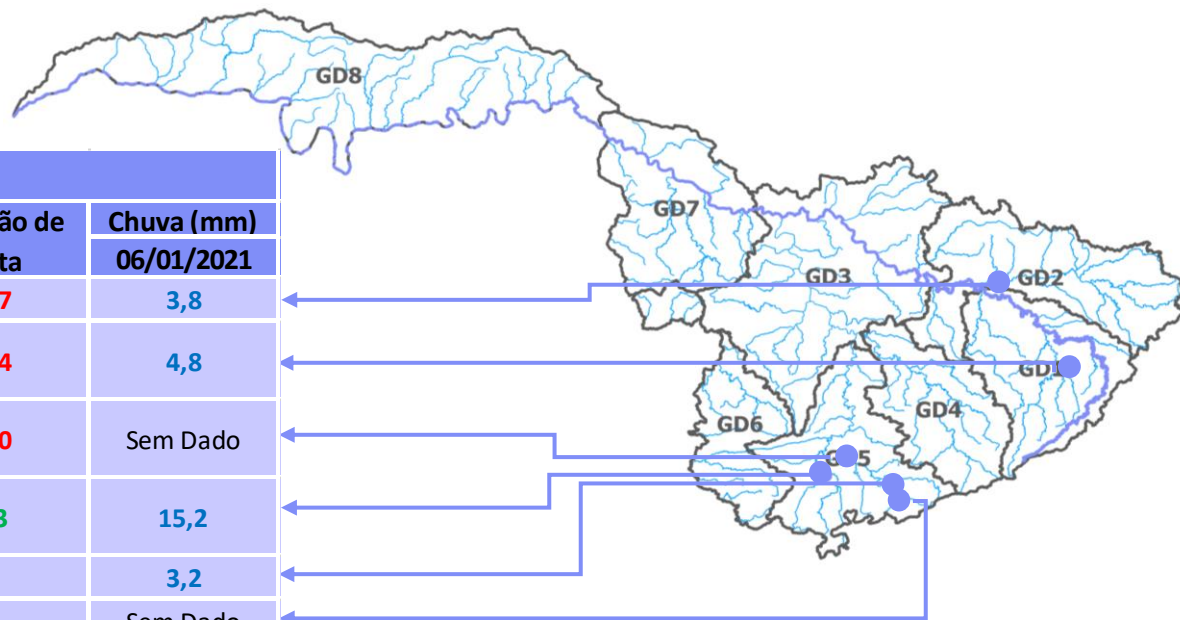
Código	Estação	Cota (cm)	Cota (cm)	Variação de Cota	Chuva (mm)
		06/01/2021	07/01/2021		06/01/2021
55660000	São Pedro do Pampã	84	79	-5	0
55610000	Francisco Sá	67	67	0	0



JEQUITINHONHA

Código	Estação	Cota (cm)	Cota (cm)	Variação de Cota	Chuva (mm)
		06/01/2021	07/01/2021		06/01/2021
54110002	Fazenda Jambreiro - Grão Mogol	222	198	-24	0
54230000	Carbonita	182	153	-29	0
54500000	Araçuaí	Sem Dado	Sem Dado	-	Sem Dado
54730005	Fazenda Boa Sorte Jusante	Sem Dado	Sem Dado	-	Sem Dado





GRANDE

Código	Estação	Cota (cm)	Cota (cm)	Variação de Cota	Chuva (mm)
		06/01/2021	07/01/2021		06/01/2021
61135000	Ibituruna	401	374	-27	3,8
61060000	Fazenda Laranjeiras	227	203	-24	4,8
61305000	Santa Rita do Sapucaí	157	137	-20	Sem Dado
61370000	Ponte do Rodrigues	158	171	13	15,2
61271000	Itajubá	87	92	5	3,2
61260000	Bicas	Sem Dado	Sem Dado	-	Sem Dado



PARANAÍBA

Código	Estação	Cota (cm)	Cota (cm)	Variação de Cota	Chuva (mm)
		06/01/2021	07/01/2021		06/01/2021
60850000	Fazenda Buriti do Prata	Sem Dado	Sem Dado	-	7,8